

UZAVÍRKA SILNICE Č.III/22512 NA HRÁZI VD NECHRANICE

1. TECHNICKÁ ZPRÁVA



Handwritten signature

DATUM:	06/2011
STUPEŇ:	REALIZACE
INVESTOR:	POVODÍ OHŘE, CHOMUTOV
ZPRACOVAL:	SM PROJEKT PROJEKČNÍ A INŽENÝRSKÁ KANCELÁŘ BLATENSKÁ 2306 CHOMUTOV

Magistrát města Chomutova
K o. j.: *MUCH/101/146/10224*
Dne: *6.8.2024*

1. IDENTIFIKAČNÍ ÚDAJE:

Název stavby: Uzavírka silnice č. III/ 22512 na hrázi VD Nechranice

Místo stavby: hráz VD Nechranice v obci Březno

Městský úřad: Chomutov

Krajský úřad: Ústecký kraj

Investor: Povodí Ohře, Chomutov

Projektant: SM – PROJEKT

Blatenská 2306, Chomutov 430 03

Tel., fax : 474 624366

Zodpovědný projektant: Ing. Milan Šteňko

1. POPIS PRACÍ:

Uzavírka silnice č. III/ 22512 na hrázi VD Nechranice v k.ú. Březno u Chomutova je navrhovaná v rámci akce týkající se zkouška montáže slupic pro pole č. 3, demontáž provizorního hrazení pole č. 1, provedení pravidelné zkoušky segmentu č. 2, montáž provizorního hrazení pole č. 3. Na mostě přelivového objektu bude umístěn speciální autojeřáb. Vzhledem k rozsahu prací na bezpečnostních přílivcích VD Nechranice v roce 2021, **žádáme Vás o povolení uzavírky silnice č. III/22512 vedoucí na hrázi VD Nechranice v termínech 7.9.2021, 8.9.2021, 14.9.2021, 15.9.2021 a 16.9.2021 vždy v čase od 8:00 hod do 15:00 hod. Ve dnech uzavírky silnice č. III/22512 na hrázi VD Nechranice bude umožněn průjezd pravidelných autobusových linek.**

V této době je nutno provést uzavírku silnice na hrázi VD Nechranice. Objízdná trasa je navržena ve směru na Kadaň.

2. OBJÍZDNÁ TRASA

Objízdná trasa je navržena ve směru Kadaň po silnicích II.tř. č.568, 224 a225.

Trasa objíždí: odbočení ze silnice č.568 na hráz VD – Tušimice –Kadaň ul.Hřbitovní – ul.Rokelská – most přes Ohří – Rokle –Poláky – Vikletice odbočení na hráz VD – Chbany

Dotčená katastrální území:

Obec Chbany – k.ú. Chbany, Soběsuky nad Ohří, Vikletice, Vadkovice, Přeskaky, Poláky.

obec Rokle – k.ú. Rokle

obec Vilémov – k.ú. Vlnáře u Kadaně

obec Březno – k.ú. Březno u Chomutova

město Kadaň – k.ú. Kadaň, Tušimice, Úhošťan

3. VYZNAČENÍ UZAVÍRKY

Dopravní označení uzavírky silnice na hrázi VD Nechranice bude provedeno v termínech vždy ve dvou fázích:

1. S předstihem 3 dnů bude umístěno označení IS11a.
2. Ostatní dopravní značení (Z2, B1 s E13, IS11c) bude instalováno v den uzavírky v ranních hodinách před započetím uzavírky komunikace č. III/22512 na hrázi VD Nechranice

Po ukončení prací bude toto dopravní značení odstraněno.

IS11 a – bude umístěna na všech příjezdech k VD Nechranice. Na tabuli bude vždy uvedeno:
HRÁZ VD NECHRANICE UZAVŘENA, datum, OBJÍZDKA SMĚR KADAŇ.

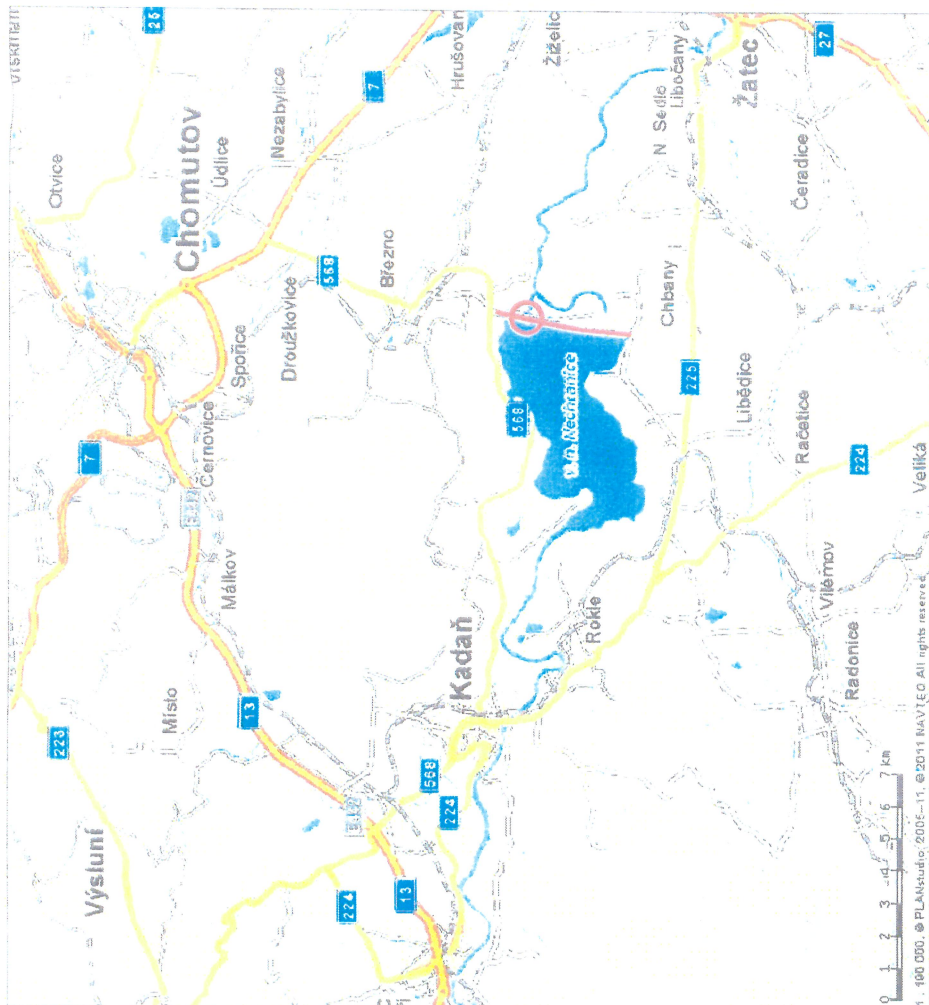
IS11 c – bude umístěna na trase objížďky na všech křižovatkách

Z2 – bude umístěna na okraji uzavíraného úseku silnice

B1, E13 – bude umístěna na okraji uzavíraného úseku silnice. Na tabuli bude uvedeno:
MIMO VOZIDEL STAVBY A DOPRAVNÍ OBSLUHY.

Provedení, rozměry a umístění dopravních značek bude odpovídat ČSN 018020 a TP66.

V Chomutově, 3.8. 2021

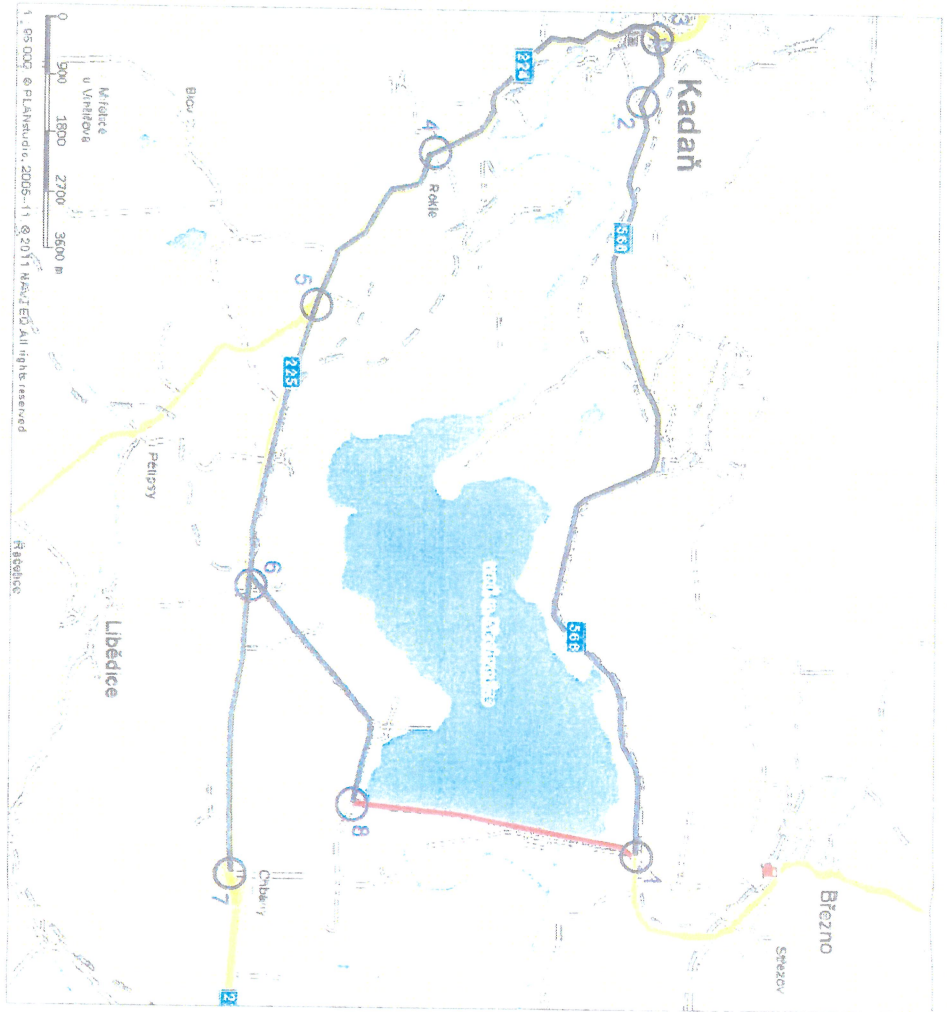


uzavírka VD Nechranice
pracovní místo



C							
B							
A							
označení		změno		datum		podpis	
ved. proj.		projektant		kreslil			
ing. M. Šterko		ing. Ryskavá		ing. Ryskavá			
investor	Povodí Ohře, Chomutov						
<p>Uzavírka silnice č. III/22512 na hrázi VD Nechranice</p>							
Přehledná situace							
				datum	06/2011		
				č. zak.	13-11		
				formát	2xA4		
				stupeň realizace	realizace		
				měřítko:	č. výkresu: 2		



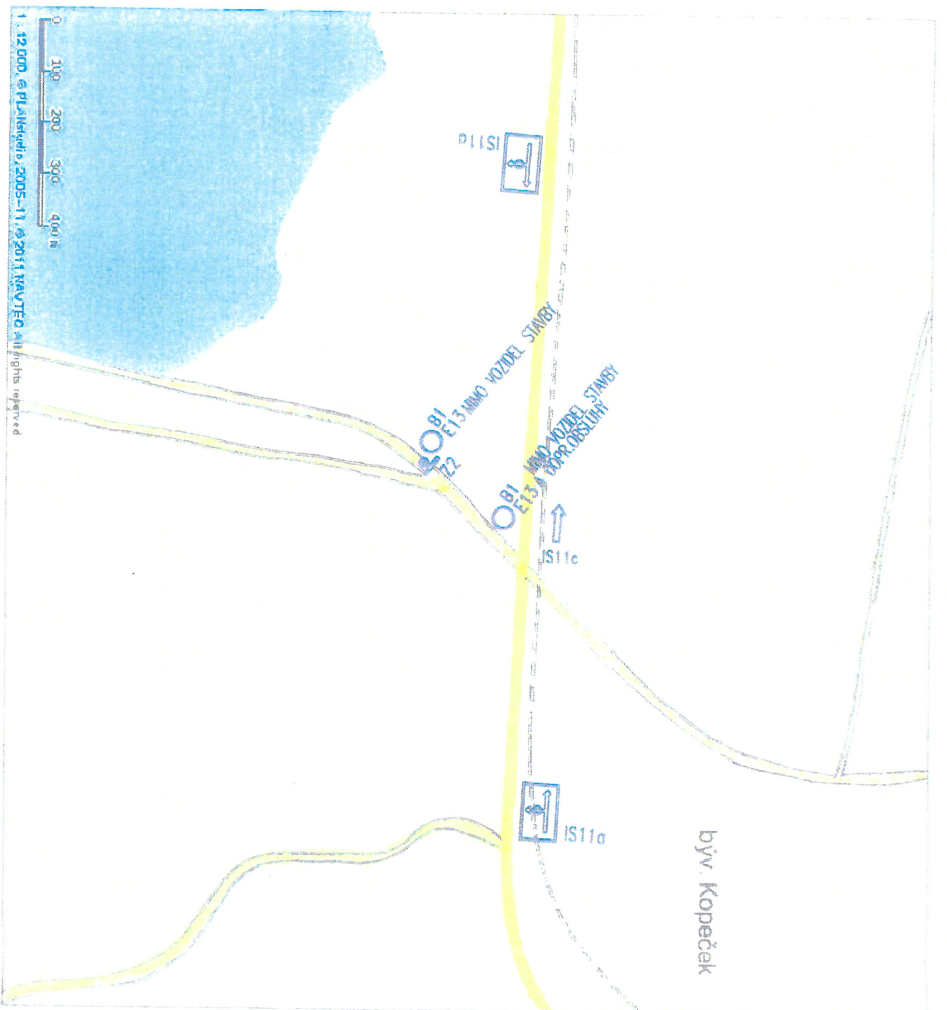


- uzavírka VD Nechranice
- objízdňá trasa
- 1 umístění DZ



C					
B					
A					
označení		záměru		datum	podpis
ved. proj.	projektant	kreslil			
Ing. M. Štěpánek	Ing. Rysková	Ing. Rysková			
investor	Povodí Ohře, Chomutov				
Uzavírka silnice č. II/22512 na hrázi VD Nechranice					
Situace celková			datum	06/2011	
			č. zák.	13-11	
			formát	A4	
			stupeň	realizace	
			měřítko:	č. výkresu:	3





DZ stanoviště 1.
 napojení silnice č.III/22512 na silnici č.III/568

HRÁZ VOD NICHŘANICE UZÁŘENÁ
 11.7.2011 8 - 13 hod
 5.9.2011 8 - 13 hod
 OBŽIŽKA SIŘEŤ KADNÝ

IS11a
 MIMO VOZIDEL ŠIMBRY
 A DOPROSLUHŮ

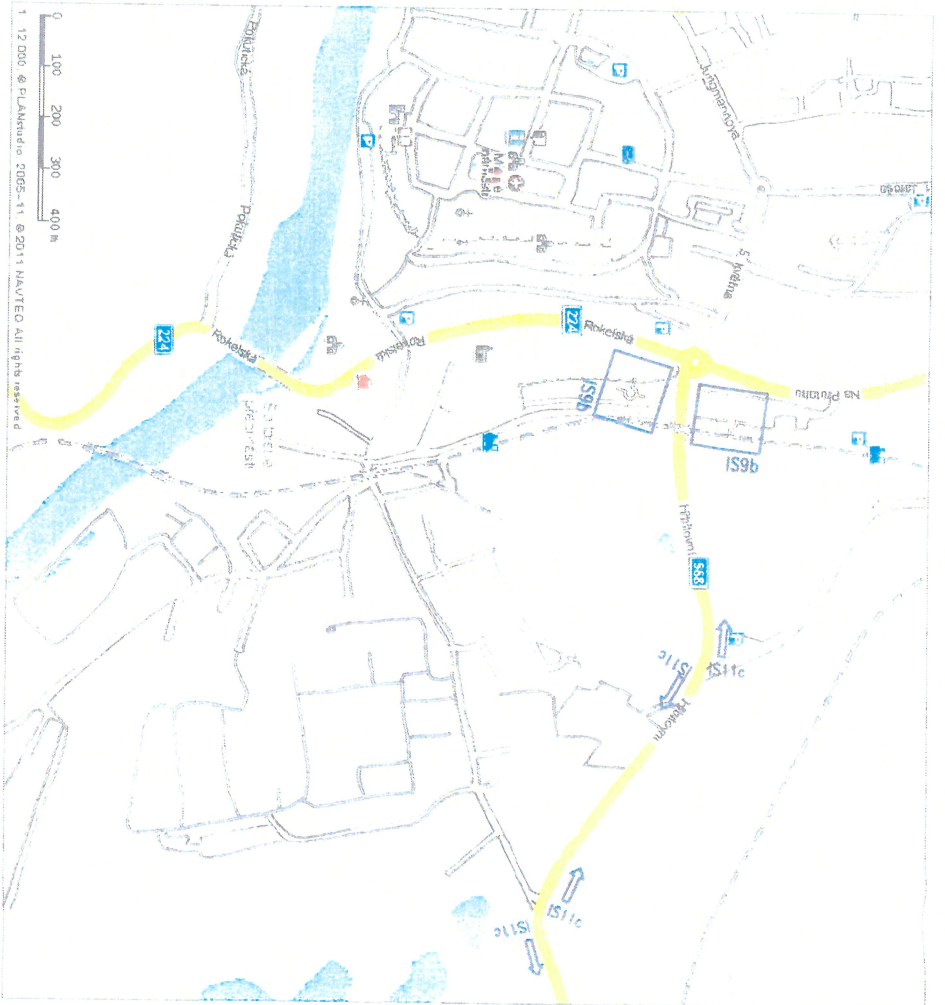
IS11c
 MIMO VOZIDEL ŠTÁVEK

E13

Z2




C					
B					
A					
označení		zmlúba			
ved. proj.	projektant	kreslil	datum	podpis	
ing. M. Šenků	ing. Ryskově	ing. Ryskově	06/2011		
investor	Povodň. Ohře, Chomutov				
Uzavírka silnice č. III/22512 na hrázi VD Nechranice					
Situace DZ - 1.					
			slupeeň mřížko:		realizace č. výřezu: 4



DZ stanoviště 2.,3.
silnice č.II/568 a silnice č.II/224 ve městě Kodaň

směr Hřbitovní – Roketská ul.



IS9b
IS11c

směr Roketská – Hřbitovní ul.

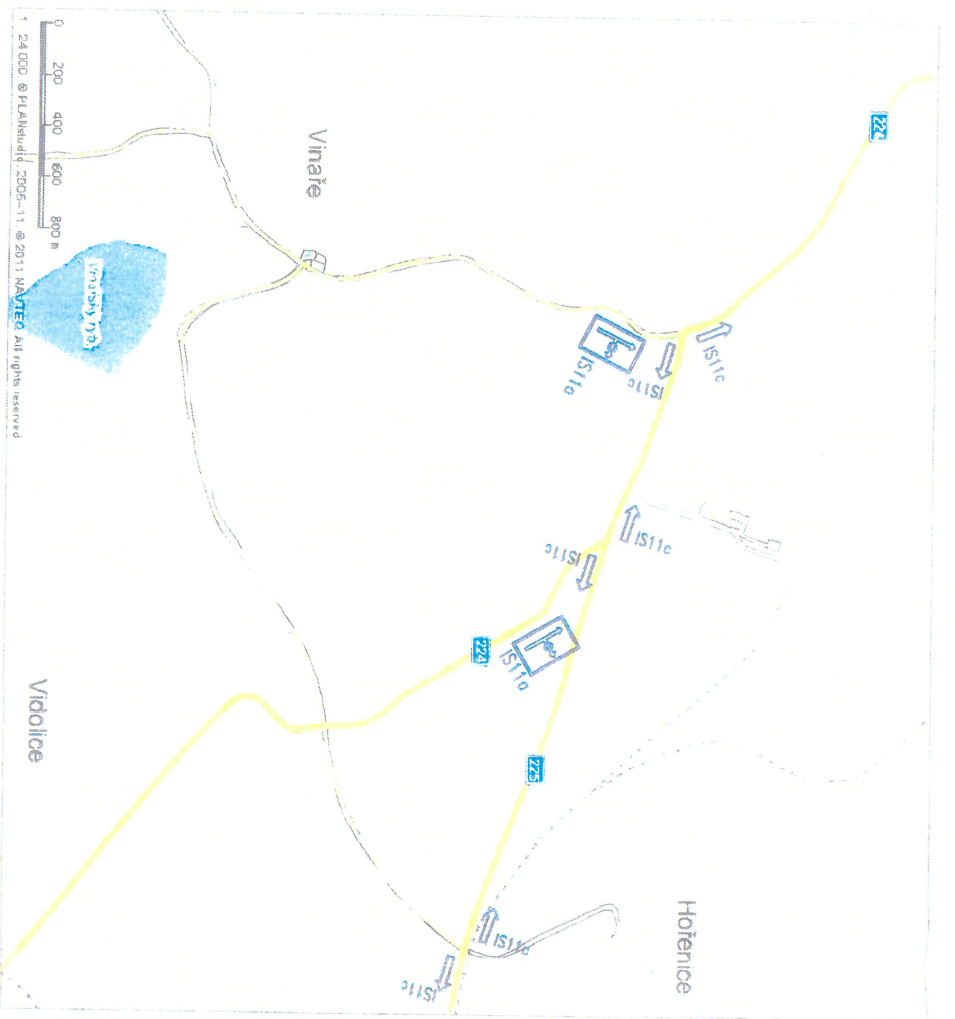


IS9b
IS11c


↑
IS11c



C								
B								
A								
autorizant		záměra		datum		podpis		
ved. proj.	projektant							
Ing. M. Střížek	Ing. Rysková							
	Ing. Rysková							
investor	Povodí Ohře, Chomutov							
Uzavírka silnice č.II/22512 na hrázi VD Nechranice				datum	06/2011			
				L. zák.	13-11			
				formát	2xA4			
				stupeň	realizace			
				měřítko:	č.výřezu:			
Situace DZ – 2.,3.								5



DZ stonoviště 5,
silnice č.II/224 o silnice č.II/225



II/224

HRÁZ V NECHRANICE UZAVŘENÁ
11.7.2011 8 - 13 hod
5.9.2011 8 - 13 hod
OBUŽŇKA SMĚR KAMNĚ



II/224




C							
B							
A							
označení		záměru		datum		podpis	
ved. proj.	projektant		kreslil				
ing. M. Štefánek	ing. Ryšková		ing. Ryšková				
investor	Povodí Ohře, Chomutov			datum	06/2011		
Uzavírka silnice č. II/22512 na hrázi VD Nechrance				č. zok.	13-11		
				formát	2xA4		
				stupeň	realizace		
Situace DZ - 5.				měřítko:	č.výkresu:	7	

Ing. M. Štefánek
SM PROJEKT s.r.o.
KANCELÁŘ
Bubenčácká 2306, 430 03 Chomutov 3
www.smprojekt.cz



DZ stanoviště 7.
silnice č.III/225 v obci Chbany



HRÁZ VD NECHRANICE UZAVĚŘENA
11.7.2011 8 - 13 hod
5.9.2011 8 - 13 hod
OBMŮŽKA SMĚR KADANĚ



C							
B							
A							
označení	změna		datum	podpis			
ved. proj.	projektant	kreslil					
ing. M. Štenko	ing. Ryšková	ing. Ryšková					
investor	Povodí Ohře, Chomutov						
Uzavírka silnice č.III/22512 na hrázi VD Nechrance				datum	06/2011		
Situace DZ - 7.				č. zak.	13-11		
				formát	A4		
				stupeň	realizace		
				měřítko:	č. výkresu:	9	

1:12 000 © LAHstudio 2006-11. ©2011 BAUTED. All rights reserved.

