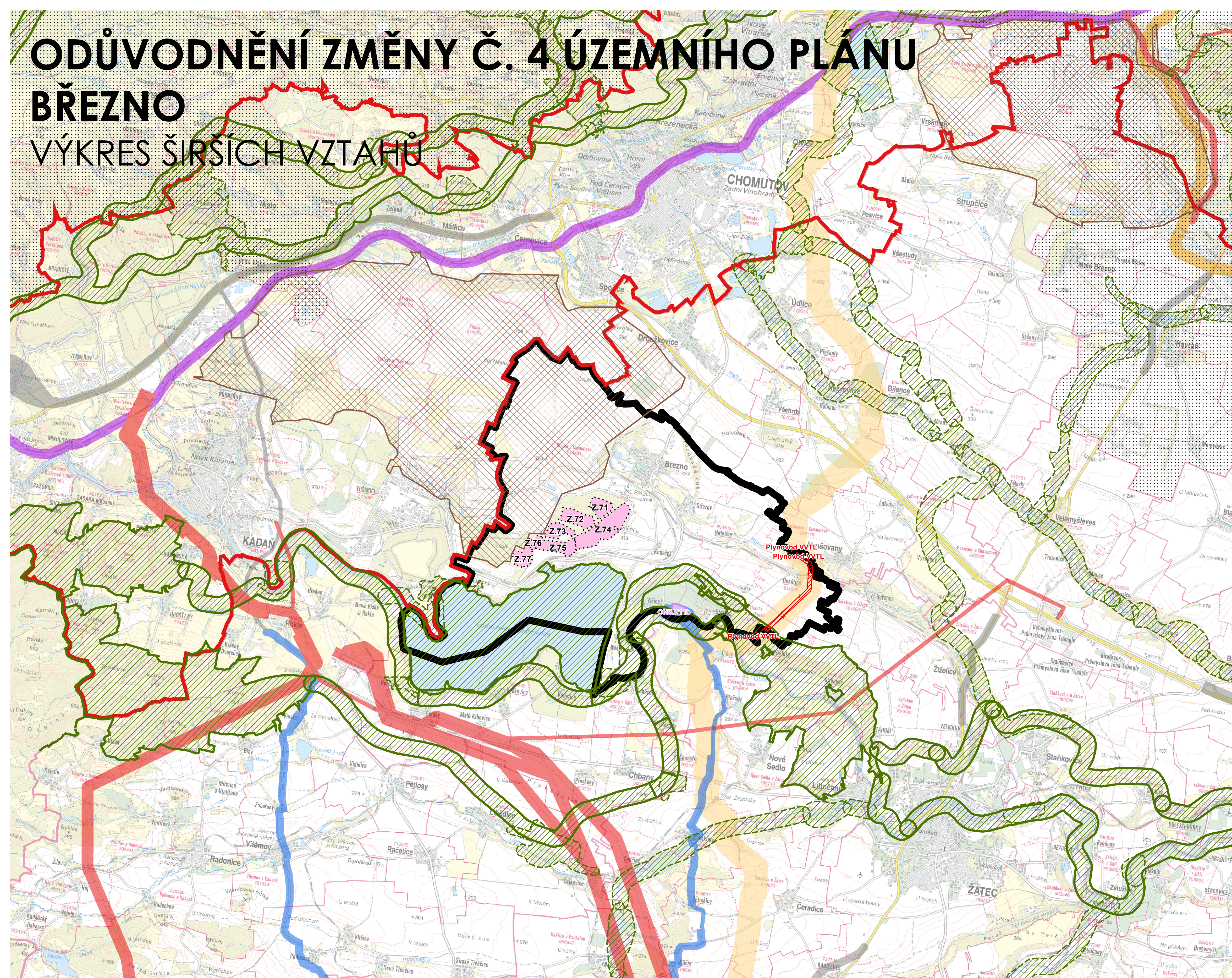

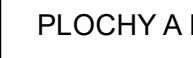


















# ODŮVODNĚNÍ ZMĚNY Č. 4 ÚZEMNÍHO PLÁNU BŘEZNO VÝKRES ŠIRŠÍCH VZTAHŮ



## LEGENDA

-  ŘEŠENÉ ÚZEMÍ (HRANICE SPRÁVNÍHO ÚZEMÍ OBCE)
-  PLOCHY A KORIDORY VYMEZENÉ ZMĚNOU ÚP
-  KORIDOR VYMEZENÝ NADŘÁZENOU DOKUMENTACÍ ZPŘESNĚNÝ ÚZEMNÍM PLÁNEM
-  Z.71 ZASTAVITELNÁ PLOCHA
-  KORIDOR RUŠENÝ
-  ROZVOJOVÉ A SPECIFICKÉ OBLASTI, ROZVOJOVÉ OSY DLE ZÚR ÚSTECKÉHO KRAJE
-  ROZVOJOVÉ PLOCHY - ASANACE - REPUBLIKOVÉHO VÝZNAMU
-  ROZVOJOVÉ OSY REPUBLIKOVÉHO VÝZNAMU
-  SPECIFICKÉ OBLASTI REPUBLIKOVÉHO VÝZNAMU
-  PLOCHY A KORIDORY NADMÍSTNÍHO VÝZNAMU DLE ZÚR ÚSTECKÉHO KRAJE
-  PRVKY NADREGIONÁLNÍHO ÚSES
-  PRVKY REGIONÁLNÍHO ÚSES
-  DOPRAVNÍ INFRASTRUKTURA - SILNIČNÍ
-  DOPRAVNÍ INFRASTRUKTURA - ŽELEZNIČNÍ
-  TECHNICKÁ INFRASTRUKTURA - ELEKTROENERGETIKA
-  TECHNICKÁ INFRASTRUKTURA - ROPOVOD
-  TECHNICKÁ INFRASTRUKTURA - ZÁSOBOVÁNÍ PLYNEM
-  TECHNICKÁ INFRASTRUKTURA - ZÁSOBOVÁNÍ VODOU

## ODŮVODNĚNÍ ZMĚNY Č. 4 ÚZEMNÍHO PLÁNU BŘEZNO

<b>Návrh pro veřejné projednání</b>		
Pořizovatel:	Magistrát města Chomutov	datum
Projektant:	Ing. Eduard Žaluda	<b>X/2023</b>
Zhotovitel:	ŽALUDA, projektová kancelář	měřítko
Autorský kolektiv:	Ing. Eduard Žaluda, Ing. arch. Alena Švandlíková, RNDr. Ing. Miroslav Vříška, Ing. arch. Rostislav Aubrecht Mgr. Michal Bobr	<b>1 : 50 000</b>

<b>VÝKRES ŠIRŠÍCH VZTAHŮ</b>	paré	výkres č. <b>2</b>
------------------------------	------	-----------------------