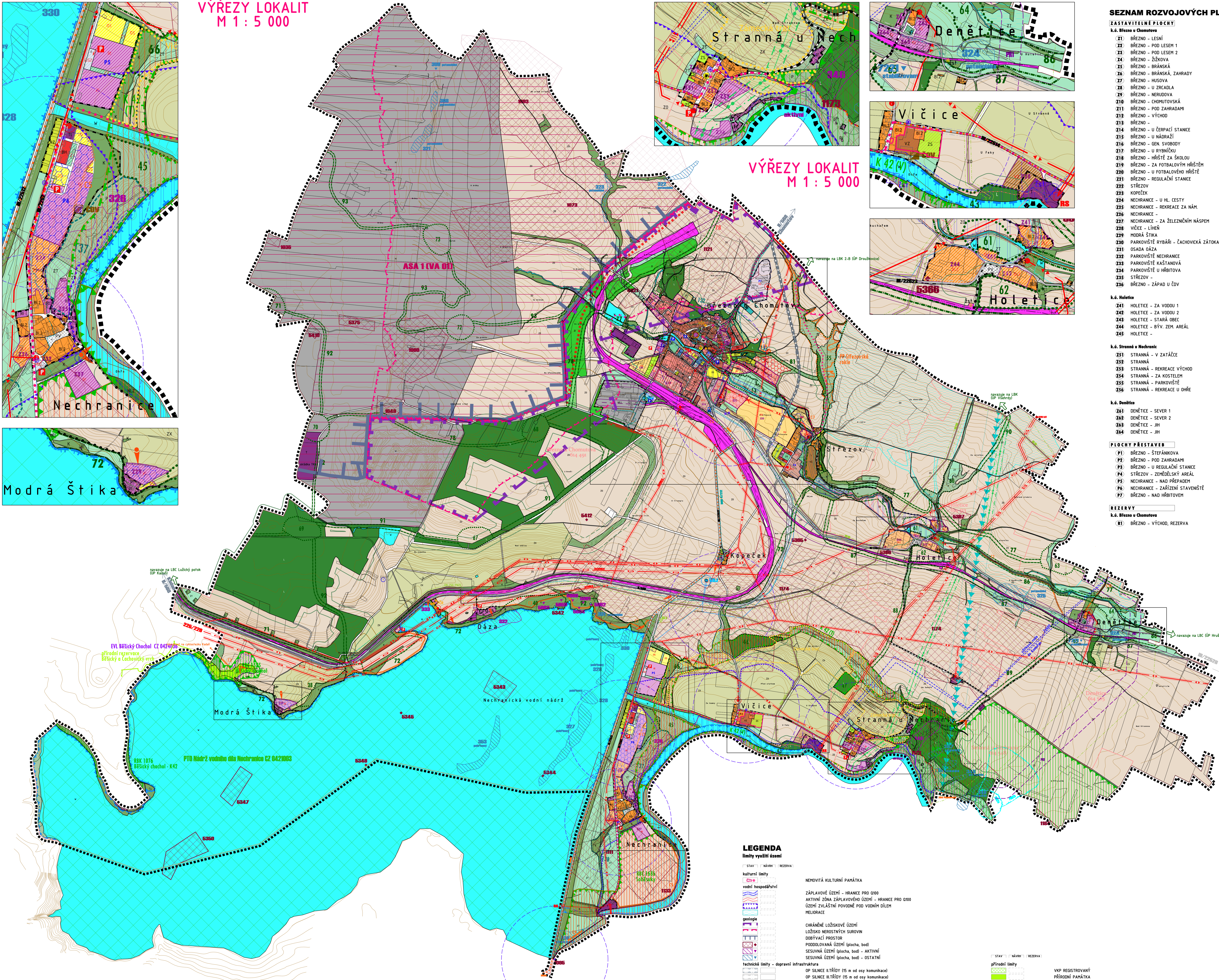
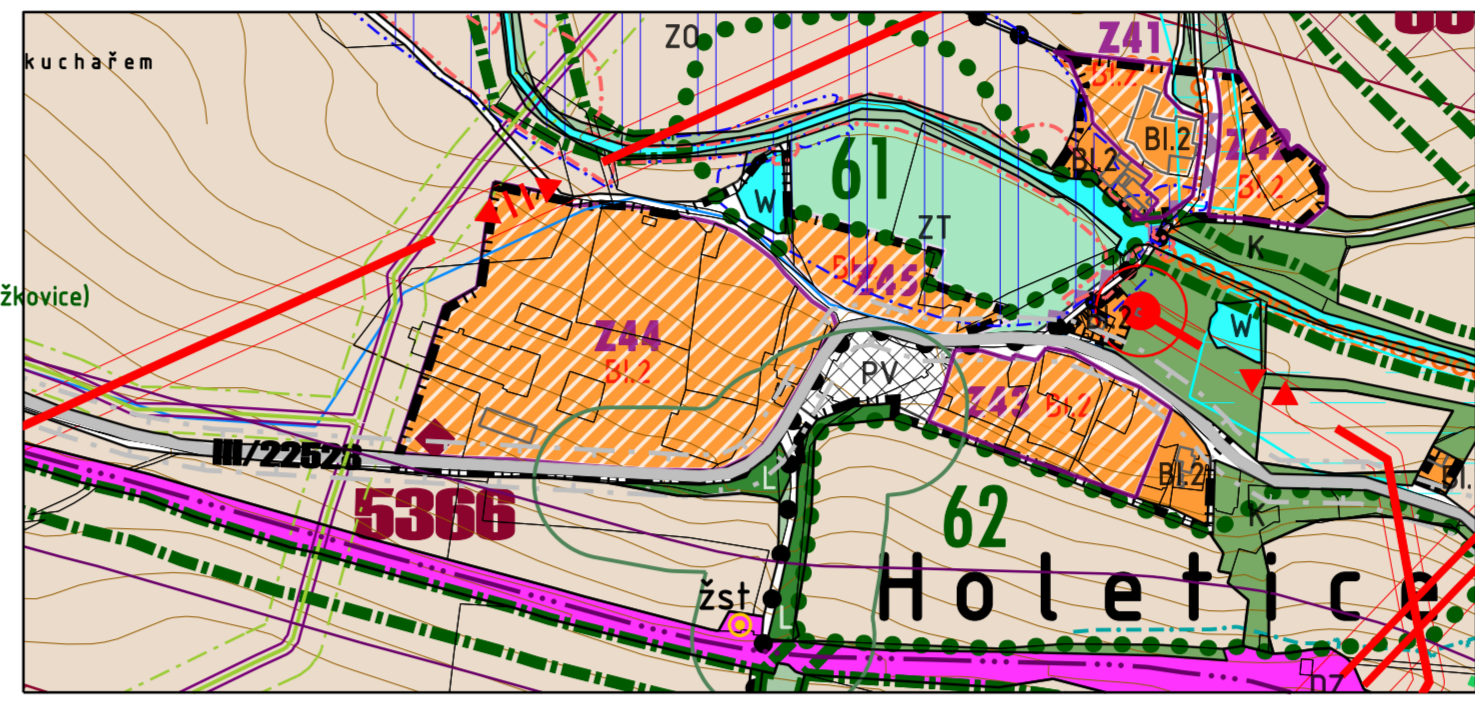
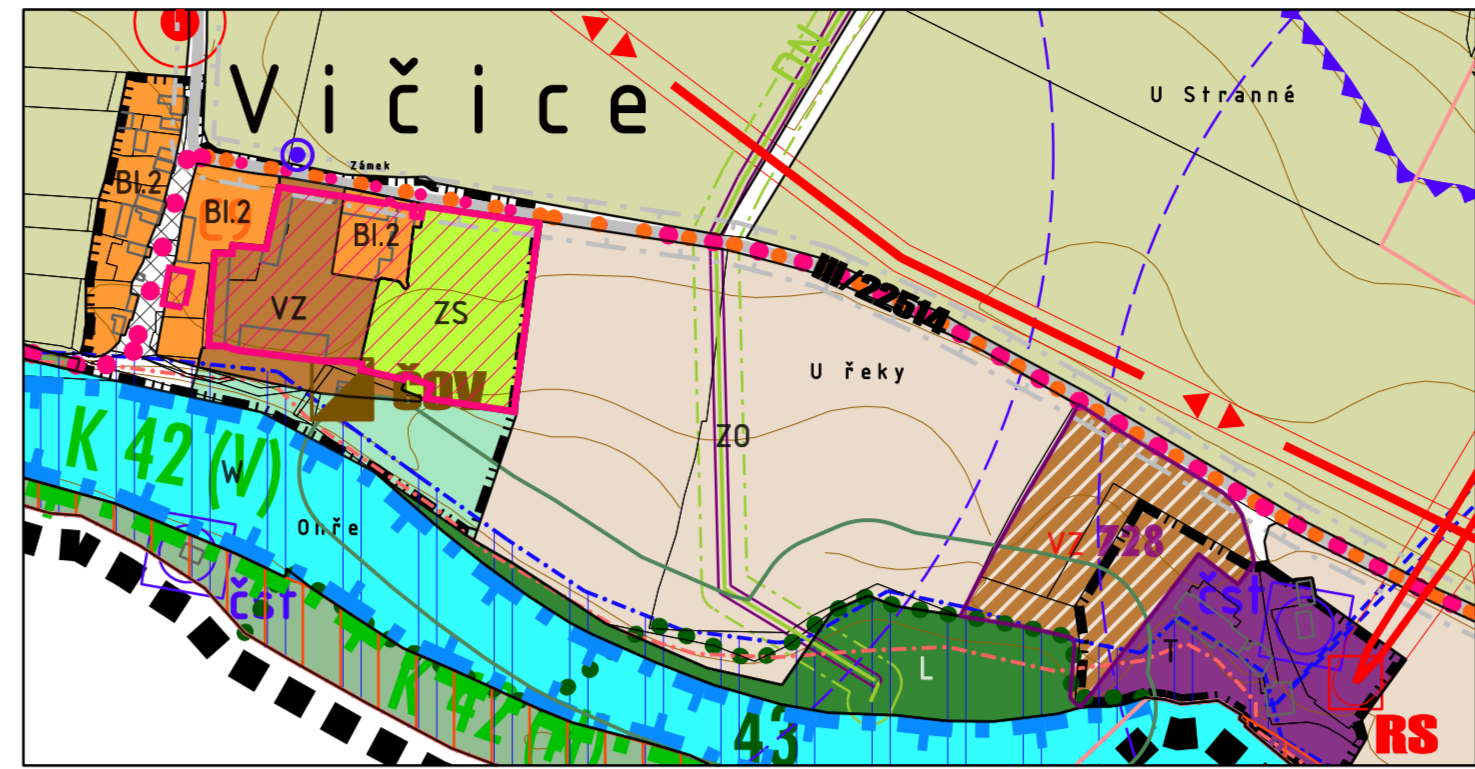
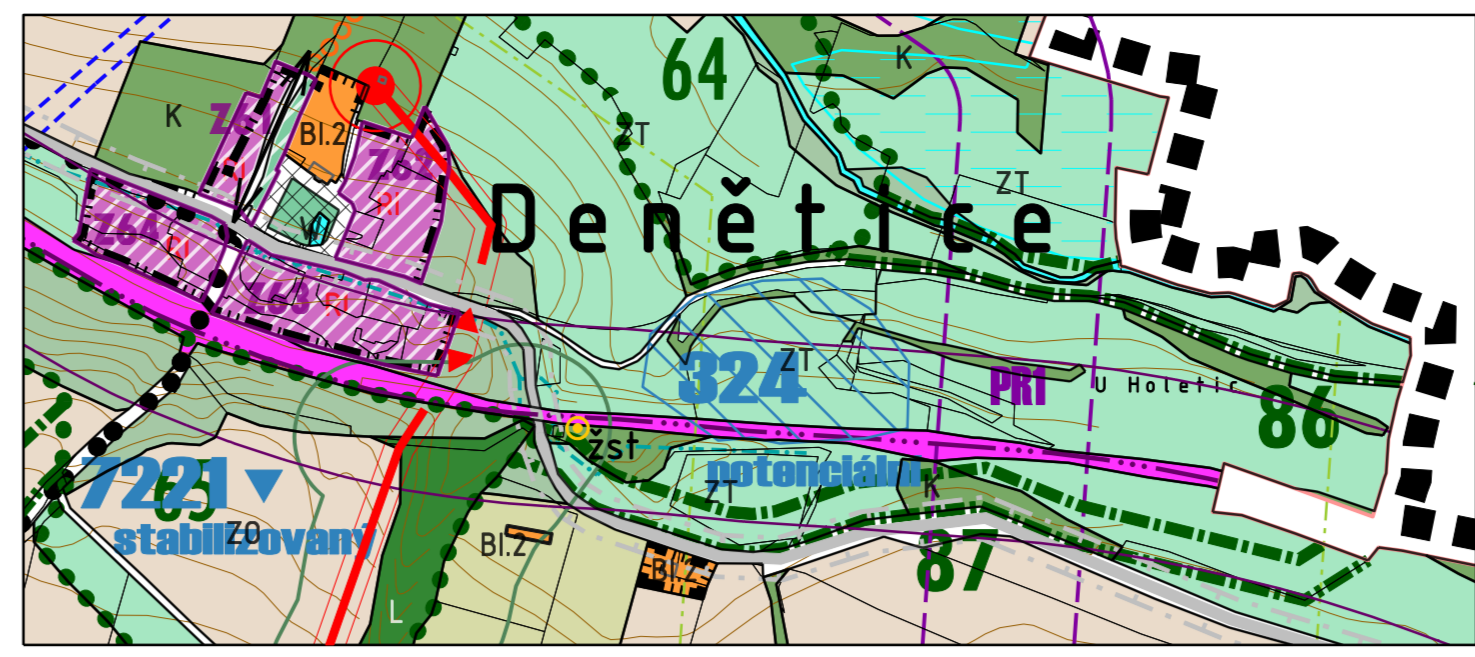
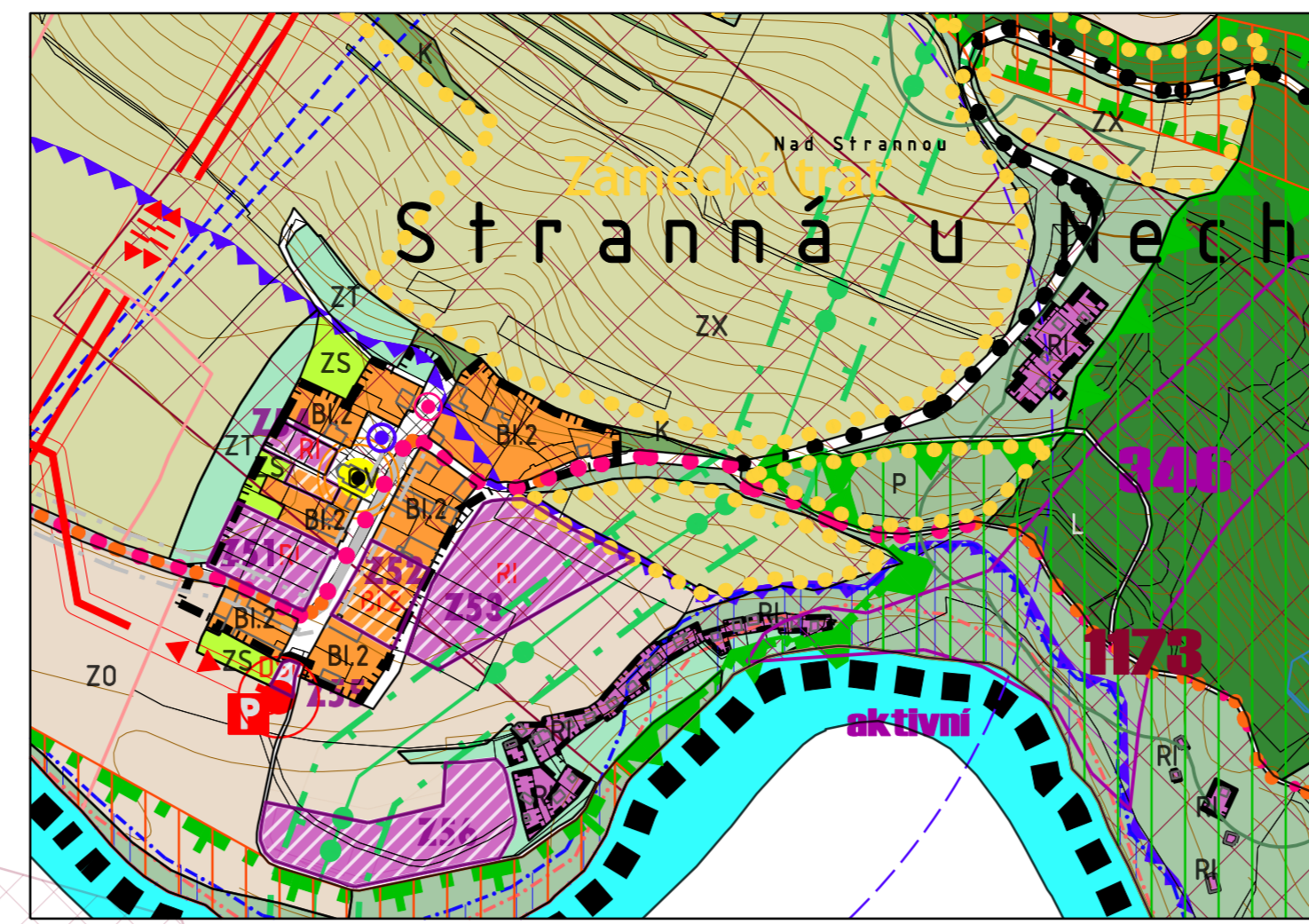
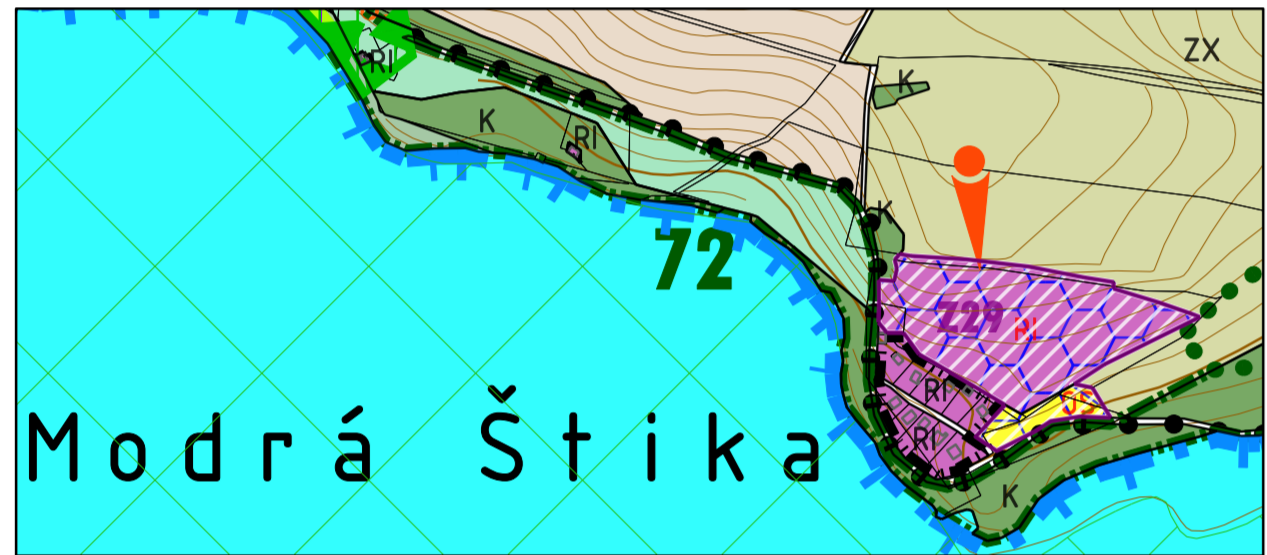
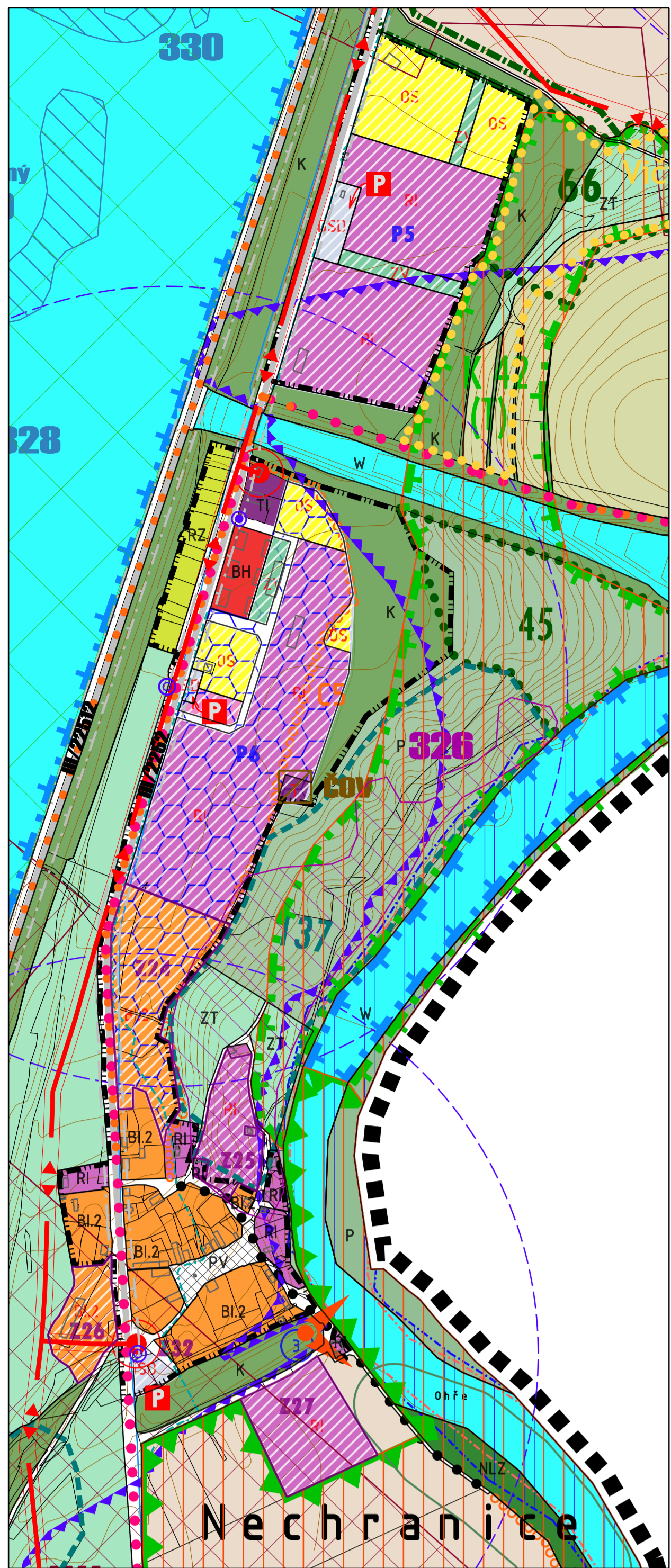


VÝŘEZY LOKALIT M 1 : 5 000



SEZNAM ROZVOJOVÝCH PLOCH	
ZASTAVITELNÉ PLOCHY	
k.ú. Brezno a Chomutov	
Z1	BRÉZNO - LESNÍ
Z2	BRÉZNO - POD LESEM 1
Z3	BRÉZNO - POD LESEM 2
Z4	BRÉZNO - ŽŮKOVA
Z5	BRÉZNO - BRÁNSKÁ
Z6	BRÉZNO - BRÁNSKÁ, ZAHRADY
Z7	BRÉZNO - HUSOVA
Z8	BRÉZNO - U ZKACALA
Z9	BRÉZNO - NERUDOVA
Z10	BRÉZNO - CHOUTOVSKÁ
Z11	BRÉZNO - POD ZAHRADAMI
Z12	BRÉZNO - VÝCHOD
Z13	BRÉZNO -
Z14	BRÉZNO - U ŽERPAČÍ STANICE
Z15	BRÉZNO - U NÁDRAŽÍ
Z16	BRÉZNO - GEN. SVOBODY
Z17	BRÉZNO - U RYBNÍČKU
Z18	BRÉZNO - HRŠTĚ ZA SKOLOU
Z19	BRÉZNO - ZA FOTBALOVÝM HRŠTĚM
Z20	BRÉZNO - ZA FOTBALOVÝM HRŠTĚM
Z21	BRÉZNO - REGULACNÍ STANICE
Z22	STŘEŽOV
Z23	KOPEČEK
Z24	NECHRANICE - U HL. CESTY
Z25	NECHRANICE - REKREACE ZA NÁM.
Z26	NECHRANICE -
Z27	NECHRANICE - ZA ŽELEZNIČNÍM NÁSEP
Z28	VIČICE - LINEH
Z29	MODRÁ ŠTIKA
Z30	PARKOVISTÉ RYBÁŘI - ČAČOVICKÁ ŽÁTKA
Z31	OSADA OÁZA
Z32	PARKOVISTÉ NECHRANICE
Z33	PARKOVISTÉ KAŠTANOVÁ
Z34	PARKOVISTÉ U HRBITOVA
Z35	STŘEŽOV
Z36	BRÉZNO - ZÁPAD U ČOV
k.ú. Holetice	
Z41	HOLETICE - ZA VODOU 1
Z42	HOLETICE - ZA VODOU 2
Z43	HOLETICE - STARÁ OBEC
Z44	HOLETICE - BÝV. ZEM. AREÁL
Z45	HOLETICE -
k.ú. Stranná u Nechranice	
Z51	STRANÁ - V ZATÁČE
Z52	STRANÁ
Z53	STRANÁ - REKREACE VÝCHOD
Z54	STRANÁ - ZA KOSTELM
Z55	STRANÁ - PARKOVISTÉ
Z56	STRANÁ - REKREACE U OHŘE
k.ú. Denětice	
Z61	DENĚTICE - SEVER 1
Z62	DENĚTICE - SEVER 2
Z63	DENĚTICE - JH
Z64	DENĚTICE - JH
PLOCHY PŘESTAVBY	
P1	BRÉZNO - ŠTEFÁNKOVA
P2	BRÉZNO - POD ZAHRADAM
P3	BRÉZNO - U REGULACNÍ STANICE
P4	STŘEŽOV - ZEHEĎELSKÝ AREÁL
P5	NECHRANICE - NAD PŘEPADEM
P6	NECHRANICE - ZÁŘIŽNÍ STAVENIŠTĚ
P7	BRÉZNO - NAD HRBITOVEM
REZERVA	
k.ú. Brezno a Chomutov	
R1	BRÉZNO - VÝCHOD, REZERVA

LEGENDA	
plochy v rozdílném způsobem využití v zastavěném a zastavěném území	
stav: NÁVRH, REZERVA	
plochy bydlení	
BH	BYDLENÍ HROMADNÉ
B1	BYDLENÍ INDIVIDUÁLNÍ V RODINNÝCH DOMECH - MĚSTSKÉ
B2	BYDLENÍ INDIVIDUÁLNÍ V RODINNÝCH DOMECH - VENKOVSKÉ
plochy rekreace	
RH	PLOCHY HROMADNÉ REKREACE
RI	PLOCHY RODINNÉ REKREACE
R2	PLOCHY INDIVIDUÁLNÍ REKREACE - ZAHRADKÁŘSKÉ OSADY
RX	PLOCHY REKREACE SPECIFICKÝCH FORM
plochy smíšené obytné	
B12	PLOCHY SMÍŠENÉ OBYTNÉ (- MĚSTSKÉ)
plochy občanského vybavení	
OV	PLOCHY VEŘEJNÉ VYBAVENOSTI
OH	PLOCHY PRO VEŘEJNÁ POHŘBĚNÍ A SOUVISEJÍCÍ SLUŽBY
OK	KOMERČNÍ ZÁŘIŽENÍ MALÁ A STŘEDNÍ
OS	PLOCHY PRO TĚLOVÝCHOVU A SPORT
plochy veřejných prostranství	
PV	VEŘEJNÁ PROSTRANSTVÍ
plochy sídelní zeleně	
ZV	ZELĚN VEŘEJNÁ
ZS	ZELĚN VYHRÁZENÁ
ZI	ZELĚN IZOLACNÍ A OSTATNÍ
plochy dopravní infrastruktury	
DS	SILNIČNÍ
DSO	SILNIČNÍ - DOPROVODNÉ FUNKCE
DZ	DRÁŽNÍ
plochy technické infrastruktury	
T	PLOCHY TECHNICKÉ INFRASTRUKTURY
plochy výroby a skladování	
VP1	PRŮMYŠLOVÁ VÝROBA A SKLADY - LEHKÝ PRŮMYSL
VO	DROBNÁ A ŘEMESLNÁ VÝROBA, SLUŽBY
VZ	ZEHEĎELSKÁ A ŘEMESLNÁ VÝROBA
nimo zastavěné území	
W	PLOCHY VODNÍ A VODOHOSPODÁŘSKÉ
plochy zemědělské	
ZO	ORNÁ PŮDA
Z1	TRVALÝ TRÁVNÍ POROST
ZX	SADY A VINICE
plochy lesní	
L	LESY Hospodářské, zvl. uchráněné
plochy smíšené nezastavěného území	
P	PLOCHY PŘÍRODNÍ
K	KRAJINNÁ ZELĚN
plochy hřbitovů	
N	TĚŽBA NEROSTŮ
požadavky na územní studie	
STUDIE	
významné body u Mědička podpory turistického ruchu	
PRAMEN SV. VÁCLAVA	ROZHLEDNA
BÝV. ŽELEZNIČNÍ NÁSEP - MÍSTO ROZHLEDU	
dopravní infrastruktura	
doprava silniční	SILNICE II.TŘÍDY
	SILNICE III.TŘÍDY
	MÍSTNÍ A ÚČELOVÉ KOMUNIKACE, POJÍZDNÉ
	OKRUŽNÍ KŘIŽOVATKA
	ČERPAČÍ STANICE POHONNÝCH HMOT
	ZASTÁVKA BUS
	ROZŠŘIŘENÍ KOMUNIKACE
	VEŘEJNÁ PARKOVISTÉ
doprava drážní	ŽELEZNIČNÍ TRASA CELOSTÁTNÍ
	VLEČKA
	NÁDRAŽÍ
	cyklistická a pěší doprava
	ZNAMĚNÉ CYKLISTICKÉ TRASY/STEJKY
	ZNAMĚNÉ TURISTICKÉ TRASY
	CYKLO / TURISTICKÉ TRASY
	PĚŠÍ PŘIPOJENÍ
technická infrastruktura	
zásobování vodou	VODOVĚM
	HLAVNÍ VODOVODNÍ ŘÁDY
	ČERPAČÍ STANICE
	UŽITKOVÁ VODA
	VODNÍ ZDROJ
odpadní hospodářství	ČIŠTÍRNA ODPADNÝCH VOD
zásobování plynem	PLYNOVOD VVTL (koridor)
	PLYNOVOD VTL
	REGULACNÍ STANICE
zásobování el. energií	NADZEMNÍ VEDENÍ ZVN 400 kV
	NADZEMNÍ VEDENÍ VVN, VN
	TRAFOSTANICE
telekomunikace	RADIORELÉVÉ TRASY
	ELEKTRONICKÉ KOMUNIKAČNÍ ZÁŘIŽENÍ
ostřelní	PRODUKTIVOD
	CZT
územní systém ekologické stability	
NRBK	NADREGIONÁLNÍ BIOCENTRUM
NRBK	NADREGIONÁLNÍ BIOKORIDOR (osa N1)
NRBK	NADREGIONÁLNÍ BIOKORIDOR (osa N1)
RBC	REGIONÁLNÍ BIOCENTRUM
RBC	REGIONÁLNÍ BIOKORIDOR
NRBK	NADZEMNÍ SKLADBNÉ PRVKY ÚSES FUNKČNÍ (osa Z00)*
NRBK	NADZEMNÍ SKLADBNÉ PRVKY ÚSES URČENÉ K ZALOŽENÍ (osa Z00)
LBC	LOKÁLNÍ BIOCENTRUM FUNKČNÍ, K ZALOŽENÍ
LBK	LOKÁLNÍ BIOKORIDOR FUNKČNÍ, K ZALOŽENÍ
IP	INTERAKČNÍ PRVEK
mopový podklad a hranice	
KATASTRÁLNÍ MAPA	VSTĚVNICE
HRANICE KATASTRÁLNÍCH ÚZEMÍ	HRANICE ŘEŠENÉHO ÚZEMÍ
ZASTAVĚNÉ ÚZEMÍ - K 10/2010	ZASTAVITELNÉ PLOCHY
PŘESTAVBOVÉ PLOCHY	
urbanistické body	
ARCHITEKTONICKY VÝZNAMNÉ STAVBY	VÝZNAMNÁ STAVĚBNÍ DOMINANTA
VÝZNAMNÉ VYHLÍDKOVÉ BODY	
plochy a koridory nadnárodní význam	
	ÚZEMNĚ EKOLOGICKÉ LIMITY TĚŽBY HNĚDOU HLŮ

LEGENDA	
limity využití území	
stav: NÁVRH, REZERVA	
kulturní limity	
NEMOVITÁ KULTURNÍ PAMÁTKA	
ZÁPLAVOVÉ ÚZEMÍ - HRANICE PRO 0100	
AKTIVNÍ ZÓNA ZÁPLAVOVÉHO ÚZEMÍ - HRANICE PRO 0100	
ÚZEMÍ ZVLÁŠTNÍ PŮVODNĚ POD VODNÍM DÍLEM	
HELIOGRACE	
CHRÁNĚNÉ LOŽISKOVÉ ÚZEMÍ	
LOŽIŠKO NEROSTNÝCH SUROVIN	
DOBÝVACÍ PROSTOR	
PODPOULOVANÁ ÚZEMÍ (plocha, bod)	
SESUVNÁ ÚZEMÍ (plocha, bod) - AKTIVNÍ	
SESUVNÁ ÚZEMÍ (plocha, bod) - OSTATNÍ	
technické limity - dopravní infrastruktura	
OP SILNICE II.TŘÍDY (15 m od osy komunikace)	
OP SILNICE III.TŘÍDY (15 m od osy komunikace)	
OP ŽELEZNIČNÍ TRATI (60 m od osy krajní koleje)	
OP VLEČKY (30 m od osy krajní koleje)	
OP VÝCHOD	
technické limity - hmotové systémy	
OP VODNÍHO ZDROJE	
OP ČOV	
technické limity - energetické systémy	
BEZPEČNOSTNÍ PÁSMO PLYNOVODU (669 zák. 458/2000 Sb., ve znění změny 158/2009 Sb.)	
CHRÁNĚNÉ PÁSMO PLYNOVODU (669 zák. 458/2000 Sb., ve znění změny 158/2009 Sb.)	
OCHRANNÉ PÁSMO ELEKTRICKÉHO VEDENÍ (645 zák. 458/2000 Sb., ve znění změny 158/2009 Sb.)	
OCHRANNÉ PÁSMO PRODUKTIVODU	
přírodní limity	
VXP REGISTROVANÝ	
PŘÍRODNÍ PAMÁTKA	
PŘÍRODNÍ PAMÁTKA	
NATURA 2000 - EVROPSKY VÝZNAMNÁ LOKALITA	
NATURA 2000 - PTAČÍ OBLAST	
OCHRANNÉ PÁSMO LESA	
ochranné pásmo hřbitova	
VINNÉ TRATI	
OBJEKTY POLECE, OBJEKTY POŽÁRNÍ OCHRANY	
ZÁJMOVÉ ÚZEMÍ AČR OBJEKTU LAŽANÝ	
PLOCHY PRO ASANACÍ (ASAI a ŽOŘI)	

* NEZOBRAZOVÁNO POD BIOKORIDOREM K42 - OSOU VODNÍ

BŘEZNO

ÚZEMNÍ PLÁN

OBECNÍ ÚŘEDNÍ MÍSTO ÚZEMNÍHO ÚPRAVOVÉHO
 PŘÍRODNÍ PAMÁTKA
 PŘÍRODNÍ PAMÁTKA
 NATURE 2000 - EVROPSKY VÝZNAMNÁ LOKALITA
 NATURE 2000 - PTAČÍ OBLAST
 OCHRANNÉ PÁSMO LESA

ODOVODNĚNÍ
 ODR. HL. JAVN. KAM. KAM.
 DR. KATEŘINA JELÍNKOVÁ
 VYPRACOVÁNA: SRPEN 2010
 AUTOR: KAPLAN, JELÍNKOVÁ

KORDINAČNÍ VÝKRES
 ODR. HL. JAVN. KAM. KAM.
 DR. KATEŘINA JELÍNKOVÁ
 VYPRACOVÁNA: SRPEN 2010
 AUTOR: KAPLAN, JELÍNKOVÁ