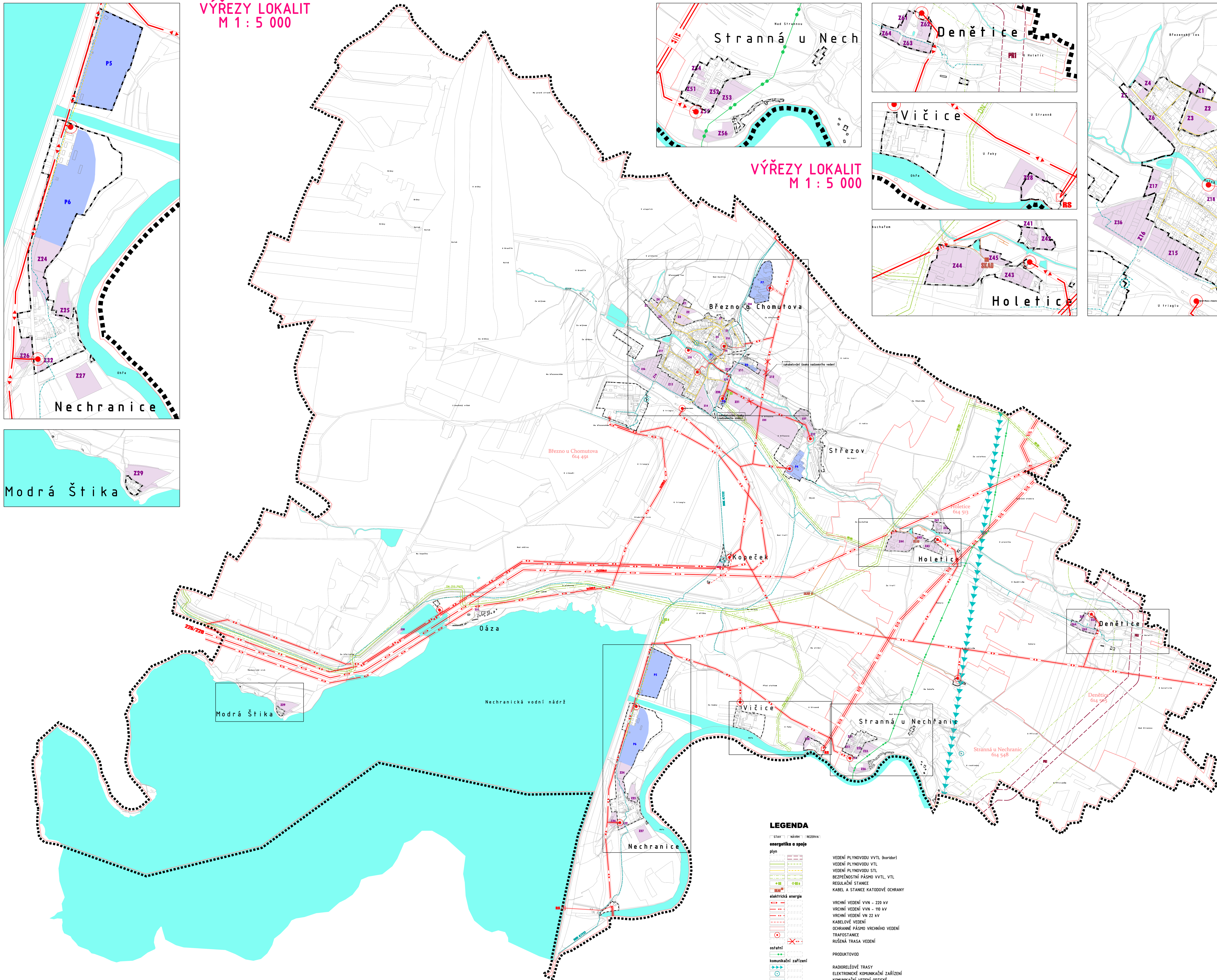
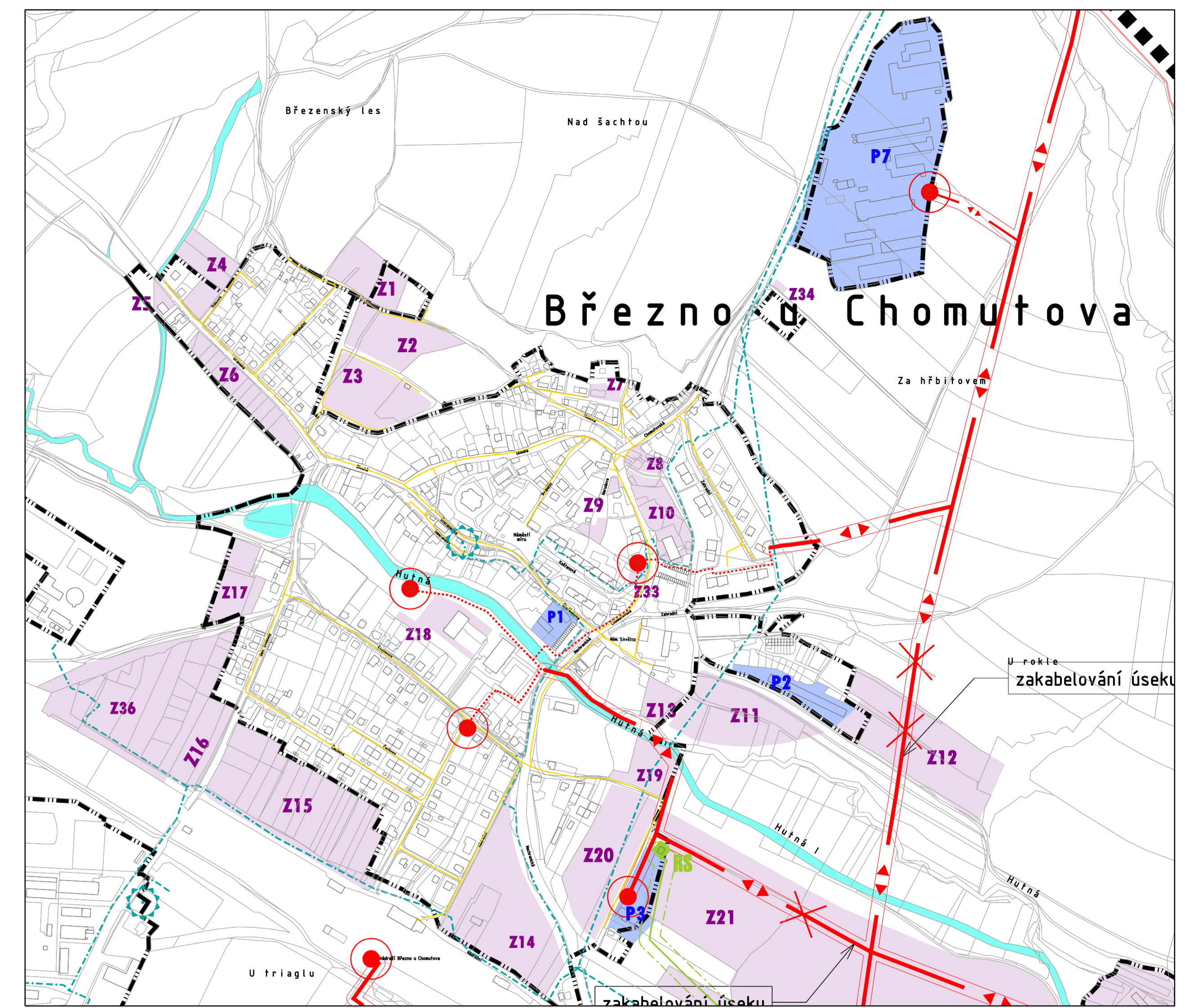
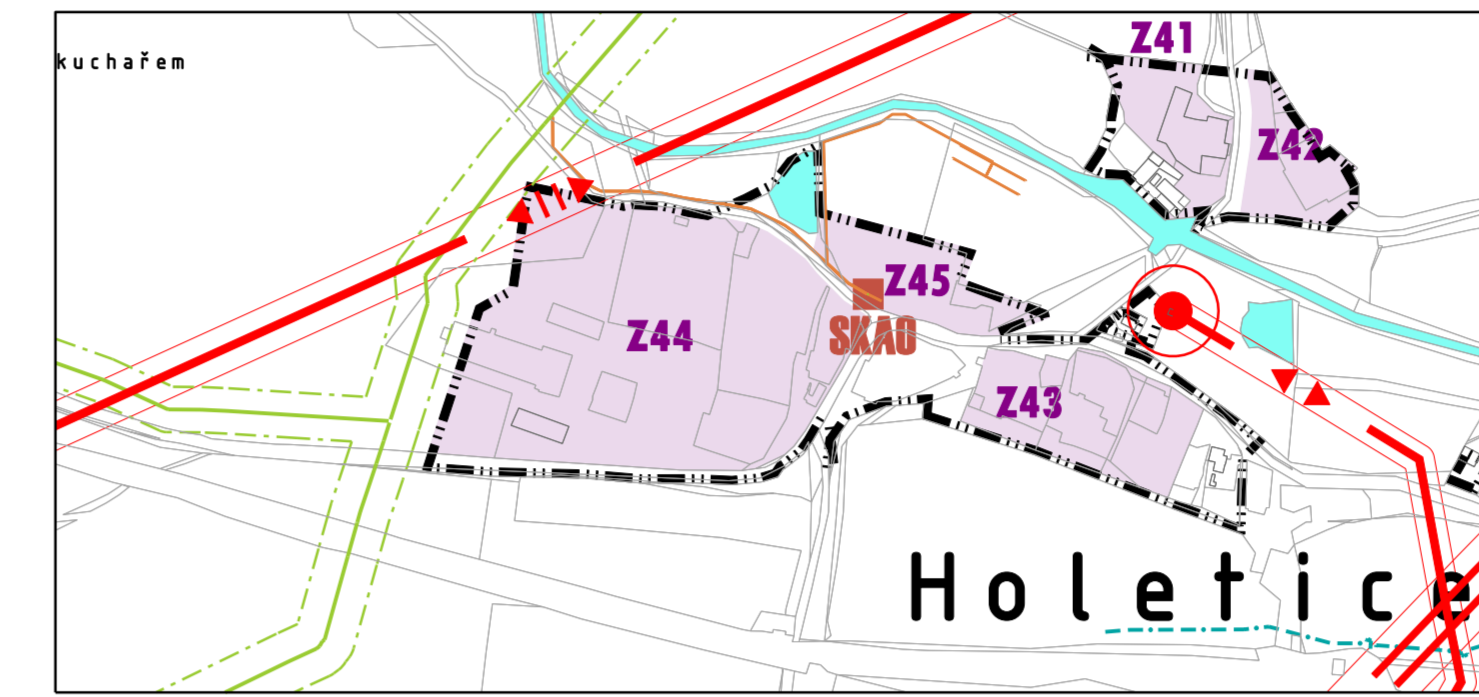
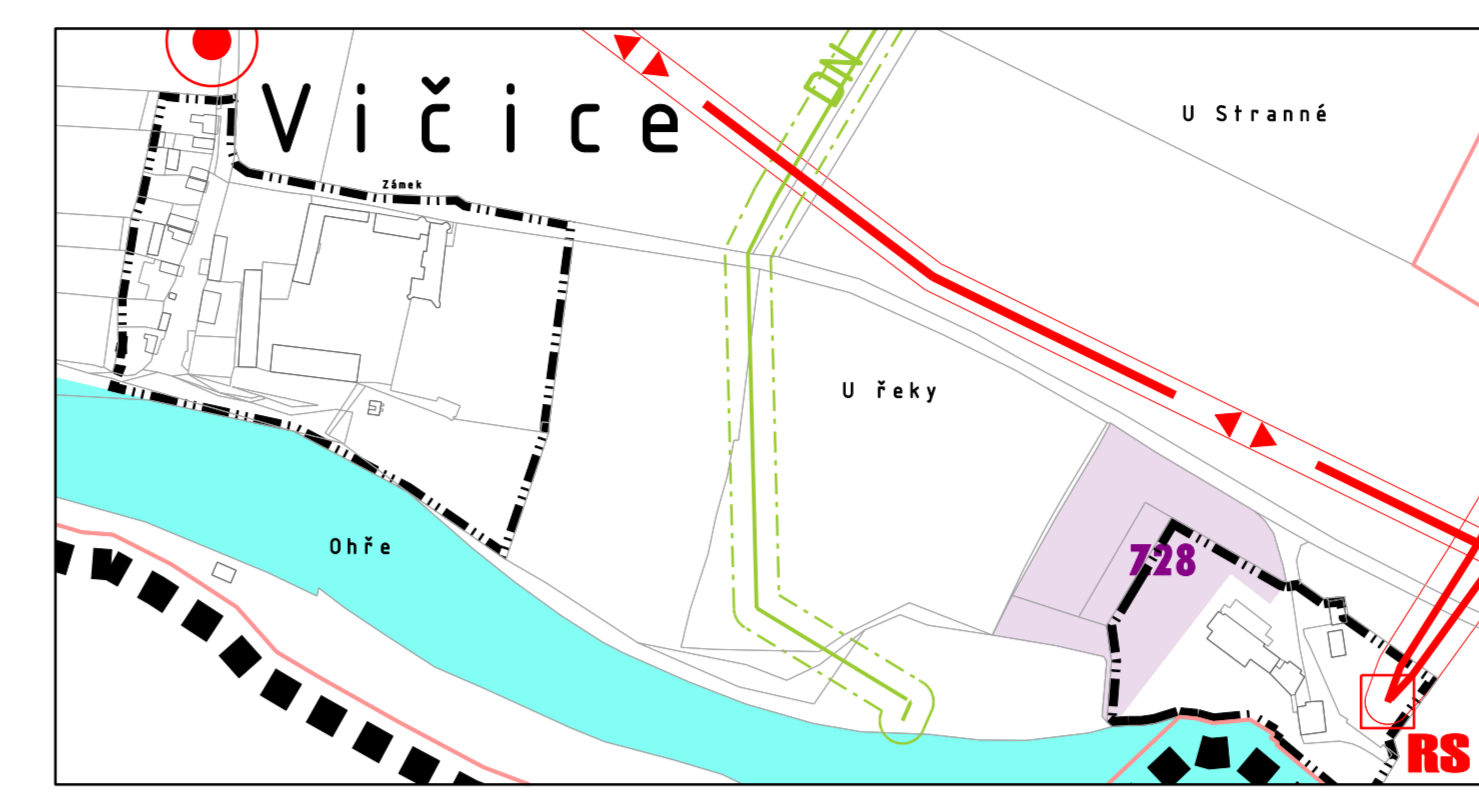
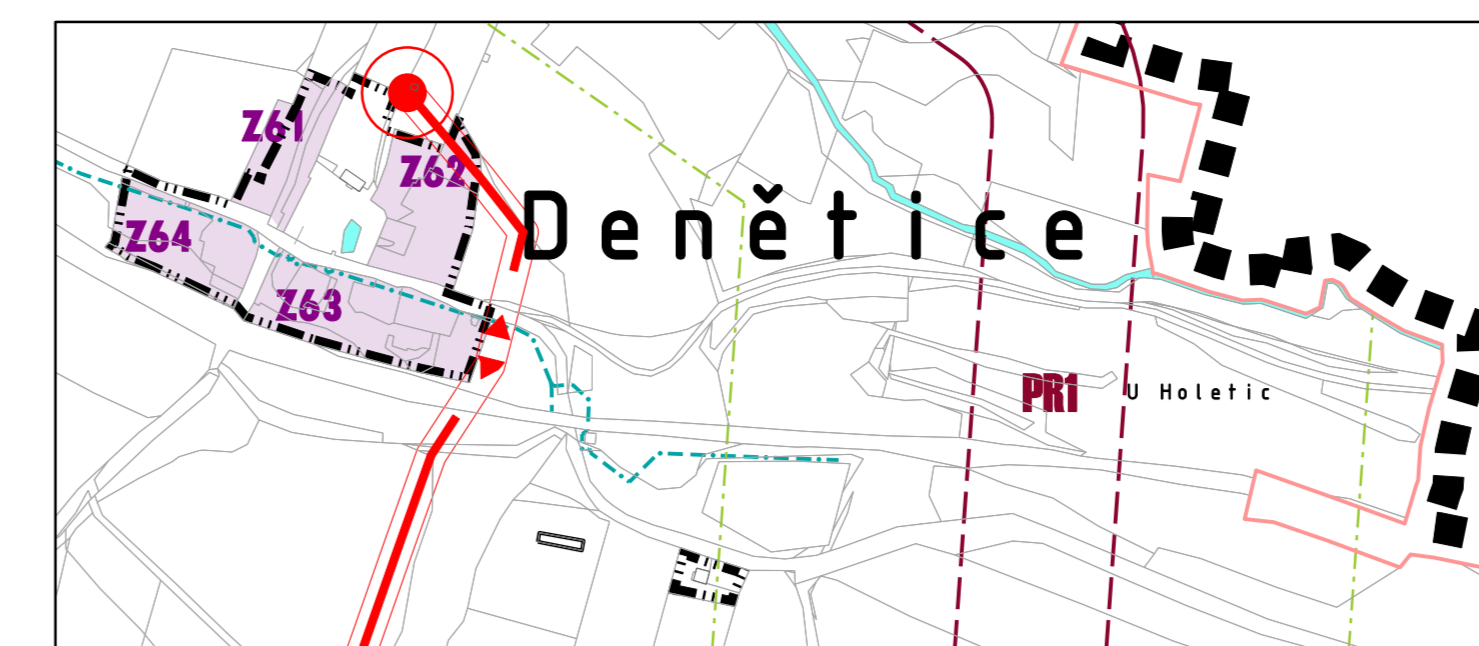
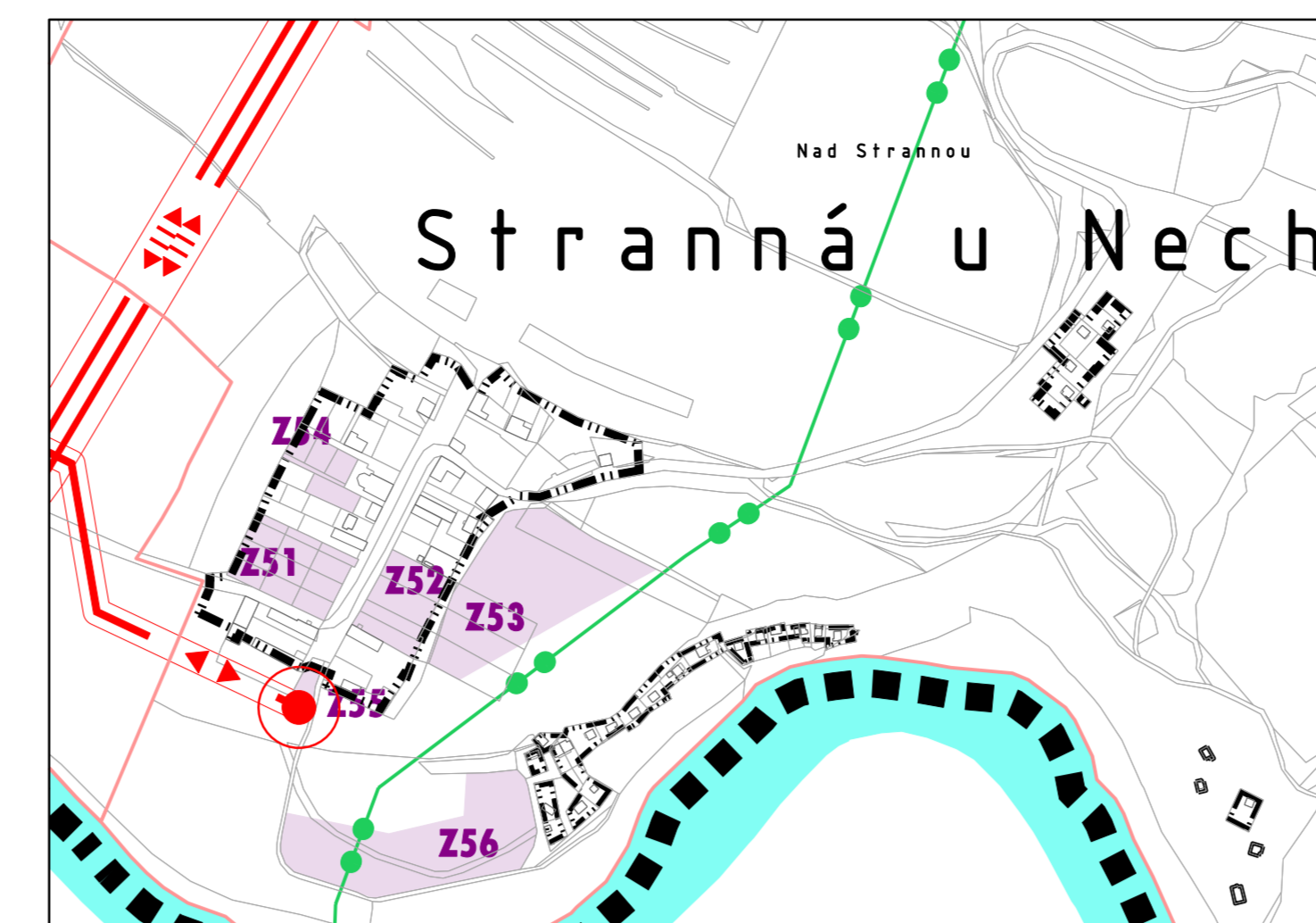
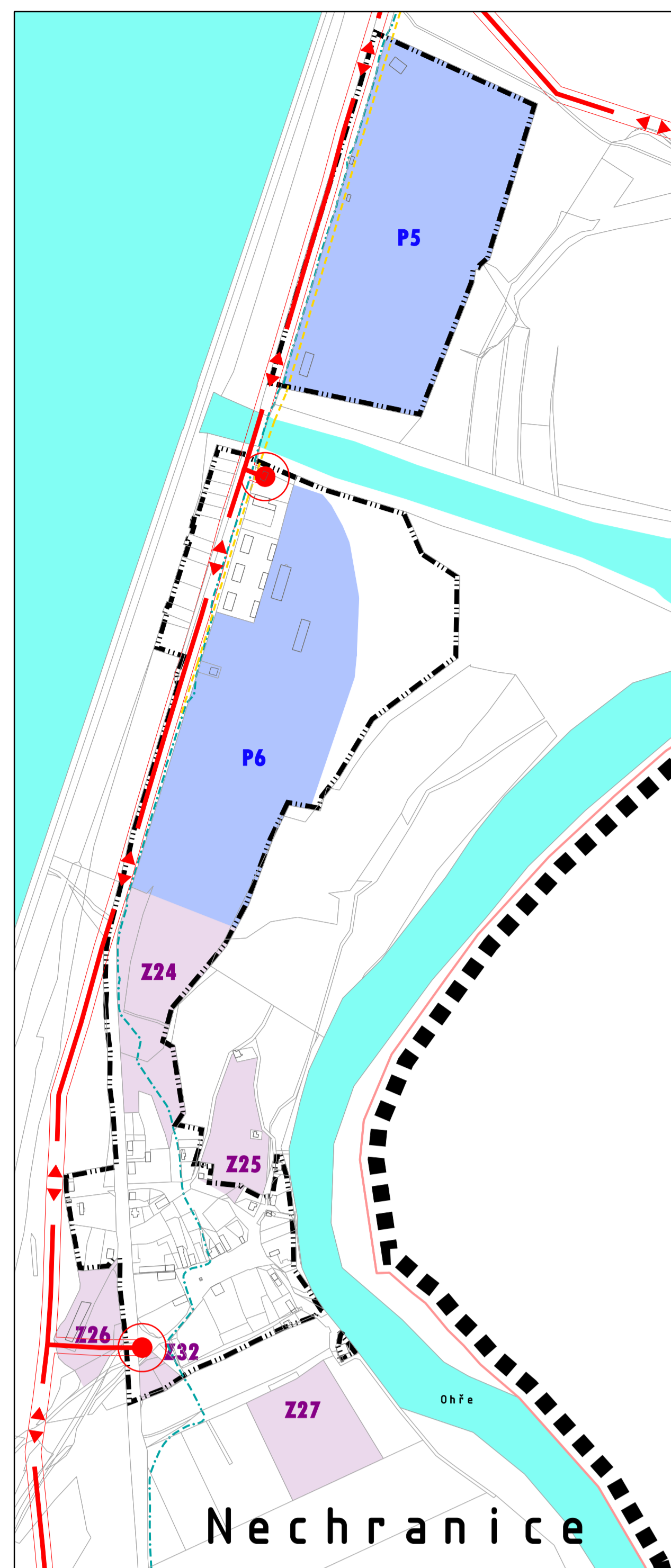


VÝŘEZY LOKALIT
M 1 : 5 000



LEGENDA

- STAV | NÁVH | REZERVA
- energetika a spoje
 - plyn
 - VEDENÍ PLYNOVODU VVTL (koridor)
 - VEDENÍ PLYNOVODU VTL
 - VEDENÍ PLYNOVODU STL
 - BEZPEČNOSTNÍ PÁŠHO VVTL, VTL
 - REGULAČNÍ STANICE
 - KABEL A STANICE KATODOVÉ OCHRANY
 - elektrická energie
 - VROČNÉ VEDENÍ VVN - 220 kV
 - VROČNÉ VEDENÍ VVN - 110 kV
 - VROČNÉ VEDENÍ VN 22 kV
 - KABELOVÉ VEDENÍ
 - OCHRANNÉ PÁŠHO VROČNÉHO VEDENÍ
 - TRAFOSTANICE
 - RUŠENÁ TRASA VEDENÍ
 - ostatní
 - PRODUKTOVOD
 - komunikační zařízení
 - RADIORELEVÉ TRASY
 - ELEKTRONICKÉ KOMUNIKAČNÍ ZAŘÍZENÍ
 - KOMUNIKAČNÍ VEDENÍ OPTICKÉ
- maporý podklad a hranice
 - KATASTRÁLNÍ MAPA
 - HRANICE KATASTRÁLNÍCH ÚZEMÍ
 - HRANICE ŘEŠENÉHO ÚZEMÍ
 - ZASTAVĚNÉ ÚZEMÍ - k. 10/2010
 - ZASTAVITELNÉ PLOCHY
 - PŘESTAVBOVÉ PLOCHY

SEZNAM ROZVOJOVÝCH PLOCH

- ZASTAVITELNÉ PLOCHY**
- k.ú. Březno a Chomutova**
- Z1 BŘEZNO - LESNÍ
 - Z2 BŘEZNO - POD LESEM 1
 - Z3 BŘEZNO - POD LESEM 2
 - Z4 BŘEZNO - ŽIŽKOVA
 - Z5 BŘEZNO - BRÁNSKÁ
 - Z6 BŘEZNO - BRÁNSKÁ, ZAHRADY
 - Z7 BŘEZNO - HUSOVA
 - Z8 BŘEZNO - U ŽRÁDKA
 - Z9 BŘEZNO - NERUDOVA
 - Z10 BŘEZNO - CHOMUTOVSKÁ
 - Z11 BŘEZNO - POD ZAHRADAMI
 - Z12 BŘEZNO - VÝCHOD
 - Z13 BŘEZNO -
 - Z14 BŘEZNO - U ŽERPAČÍ STANICE
 - Z15 BŘEZNO - U NÁDRŽÍ
 - Z16 BŘEZNO - GEN. SVOBODY
 - Z17 BŘEZNO - U RYBNÍČKU
 - Z18 BŘEZNO - HRŠTĚ ZA ŠKOLOU
 - Z19 BŘEZNO - ZA FOTBALOVÝM HRŠTĚM
 - Z20 BŘEZNO - U FOTBALOVÝM HRŠTĚM
 - Z21 BŘEZNO - U FOTBALOVÝM HRŠTĚM
 - Z22 STŘEZOV
 - Z23 KOPCEK
 - Z24 NECHRANICE - U HL. CESTY
 - Z25 NECHRANICE - REKREACE ZA NÁM.
 - Z26 NECHRANICE -
 - Z27 NECHRANICE - ZA ŽELEZNIČNÍM NÁŠPEM
 - Z28 VÍČE - LIHŇ
 - Z29 MODRÁ ŠTIKA
 - Z30 PARKOVISTĚ RYBAŘI - ŽACHOVICKÁ ZÁTOKA
 - Z31 OSADA OÁZA
 - Z32 PARKOVISTĚ NECHRANICE
 - Z33 PARKOVISTĚ KAŠTANOVÁ
 - Z34 PARKOVISTĚ U HRBITOVA
 - Z35 STŘEZOV -
 - Z36 BŘEZNO - ZÁPAD U ŽDŮ
- k.ú. Holetice**
- Z41 HOLETICE - ZA VODOU 1
 - Z42 HOLETICE - ZA VODOU 2
 - Z43 HOLETICE - STARÁ OBEC
 - Z44 HOLETICE - BÝV. ŽEH. AREÁL
 - Z45 HOLETICE -
- k.ú. Stranná u Nechranic**
- Z51 STRANÁ - V ZATÁČE
 - Z52 STRANÁ -
 - Z53 STRANÁ - REKREACE VÝCHOD
 - Z54 STRANÁ - ZA KOSTELEM
 - Z55 STRANÁ - PARKOVISTĚ
 - Z56 STRANÁ - REKREACE U OHŘE
- k.ú. Denětice**
- Z61 DENĚTICE - SEVER 1
 - Z62 DENĚTICE - SEVER 2
 - Z63 DENĚTICE - JIH
 - Z64 DENĚTICE - JIH
- PLOCHY PŘESTAVB**
- P1 BŘEZNO - ŠTEFÁNKOVA
 - P2 BŘEZNO - POD ZAHRADAMI
 - P3 BŘEZNO - U REGULÁČNÍ STANICE
 - P4 STŘEZOV - ŽENŠŤOVSKÝ AREÁL
 - P5 NECHRANICE - MAD PŘEPADEM
 - P6 NECHRANICE - ZAŘÍZENÍ STAVENIŠTĚ
 - P7 BŘEZNO - MAD HRBITOVEM
- REZERVA**
- k.ú. Březno a Chomutova**
- R1 BŘEZNO - VÝCHOD, REZERVA

BŘEZNO
ÚZEMNÍ PLÁN

OBDOBÍ: 2010 - 2015
PŘÍPRAVA: DR. ING. JIŘÍ KAPLAN
ZPRACOVATEL: DR. ING. JIŘÍ KAPLAN
VYPRACOVÁNÍ: DR. ING. JIŘÍ KAPLAN
AUTOR: KAPLAN, JELÍNKOVÁ

KONCEPCE TI energie a plyn

1 : 10 000