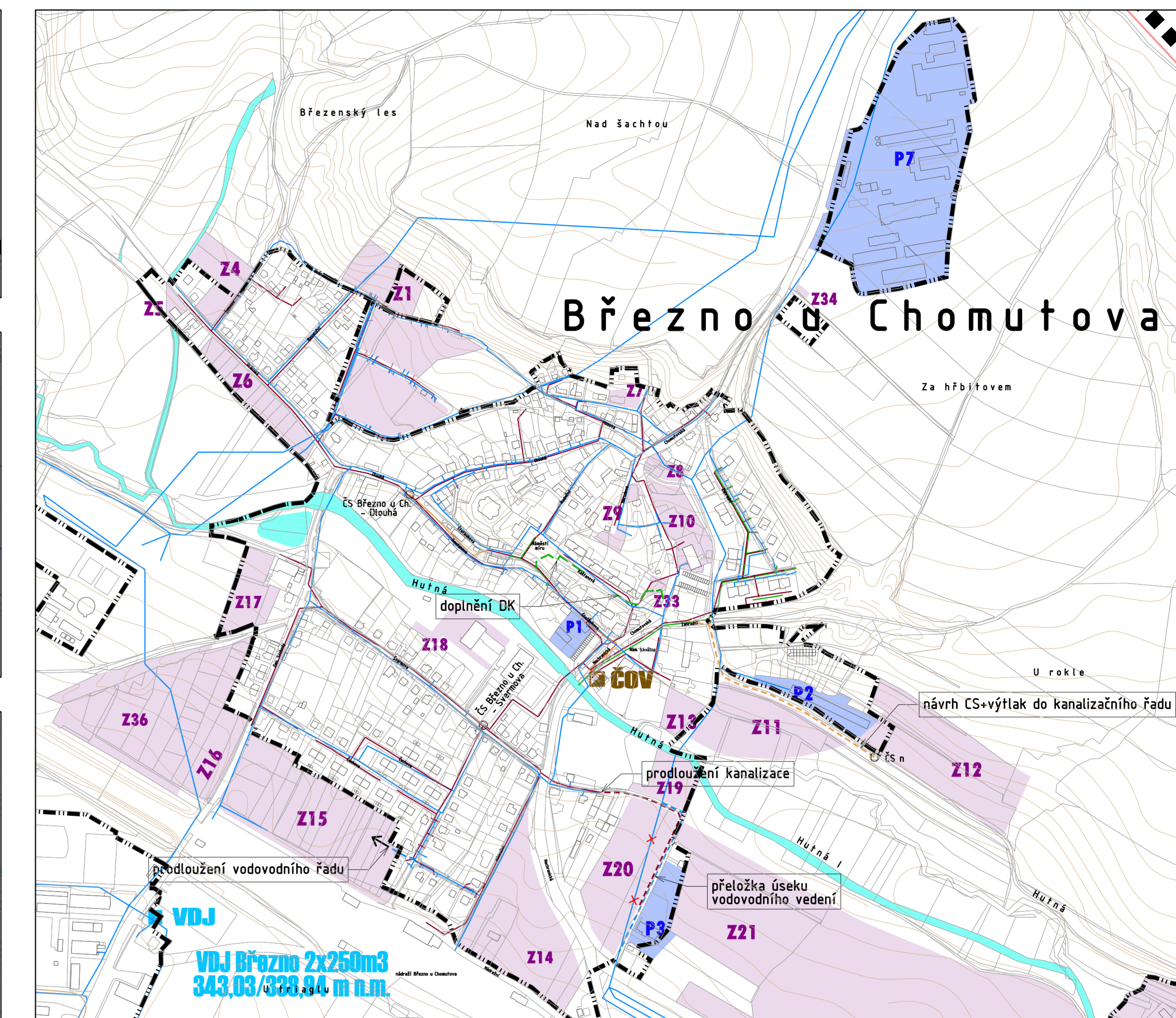
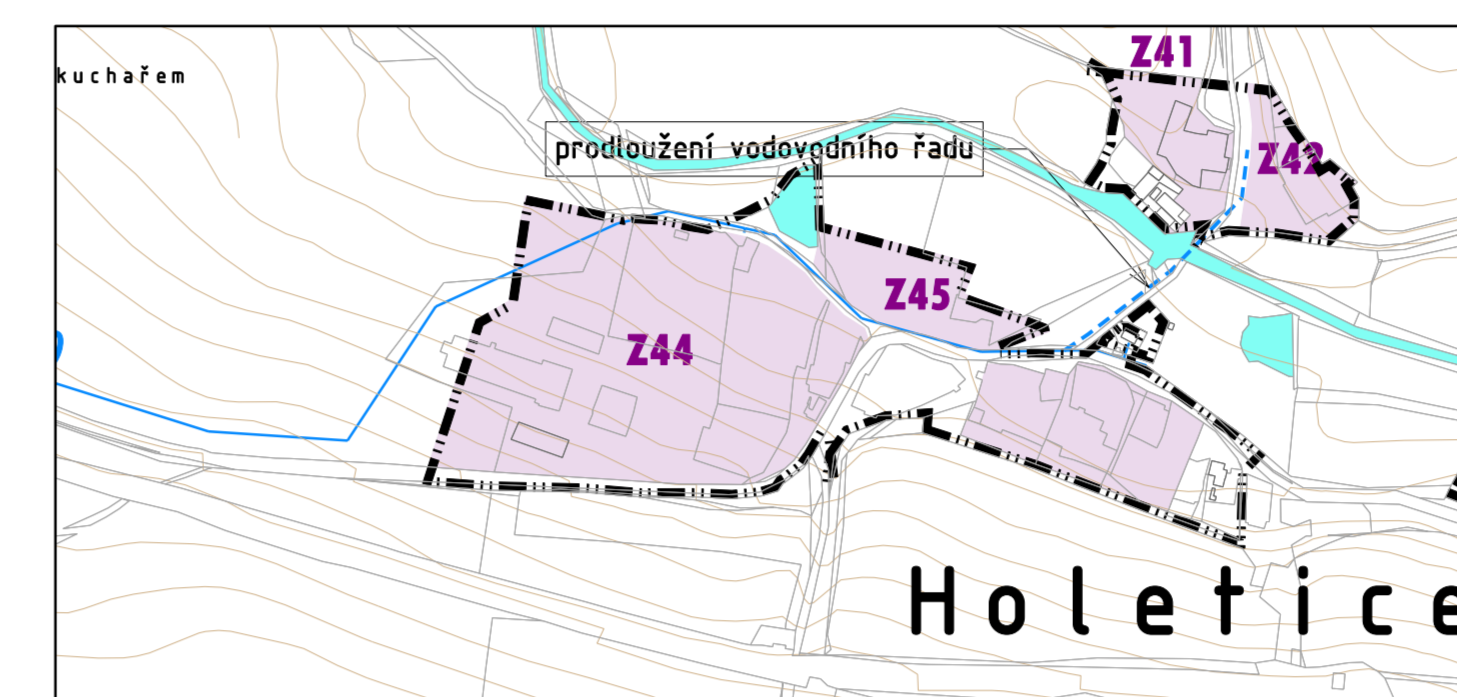
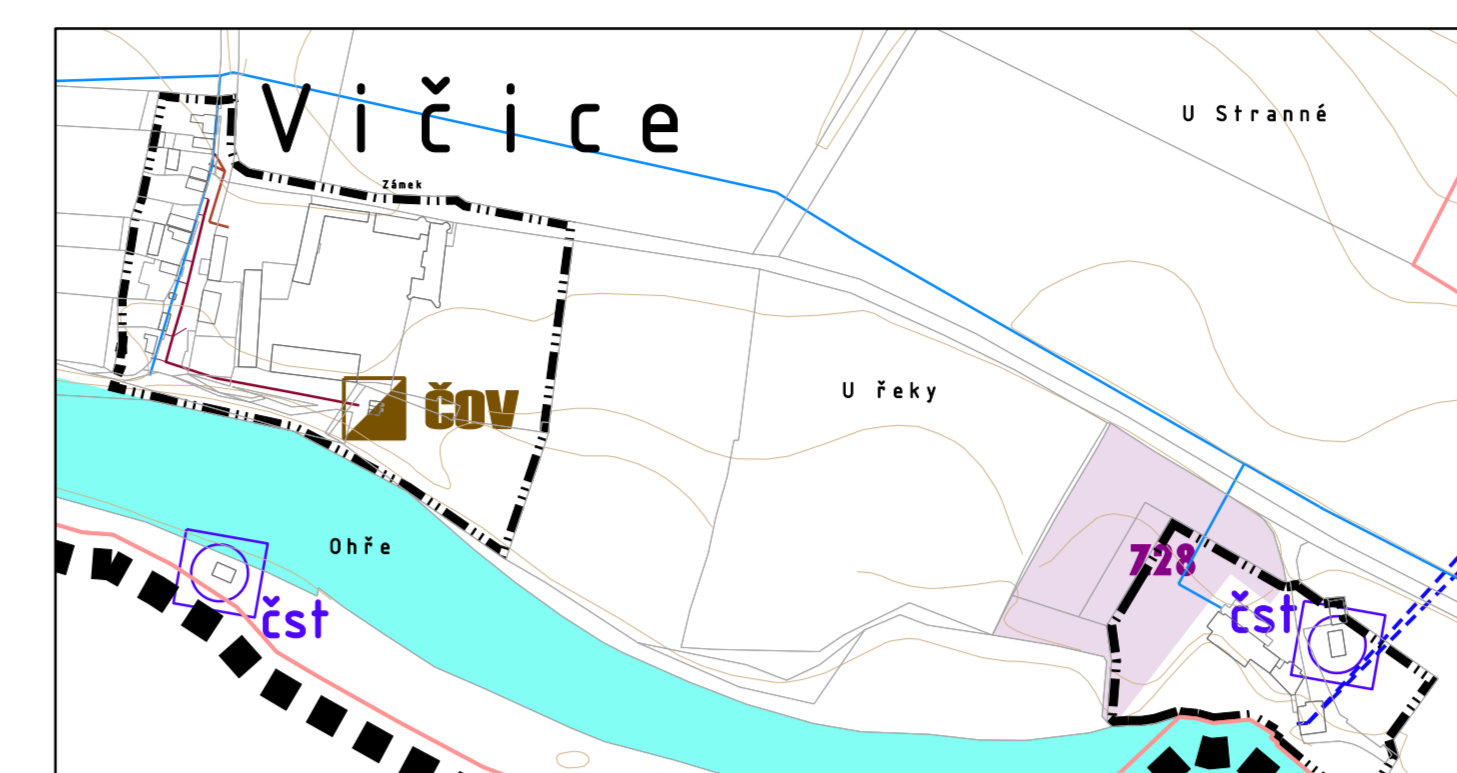
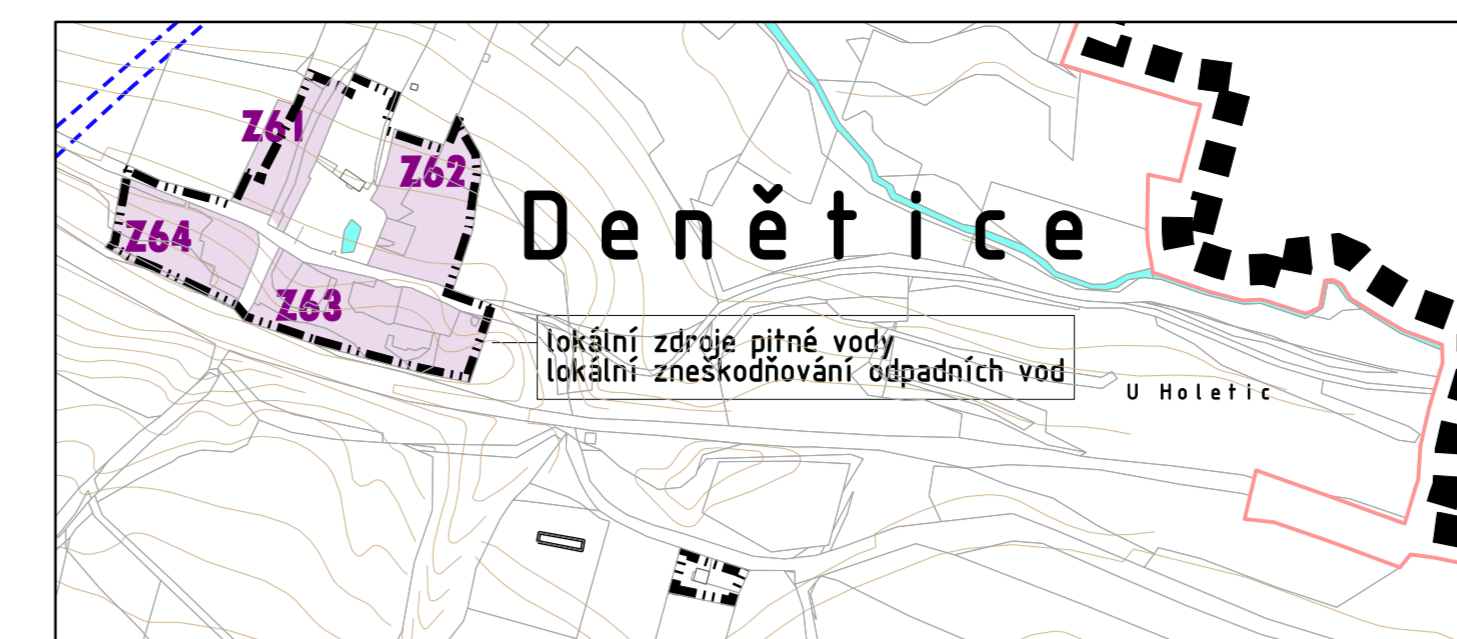
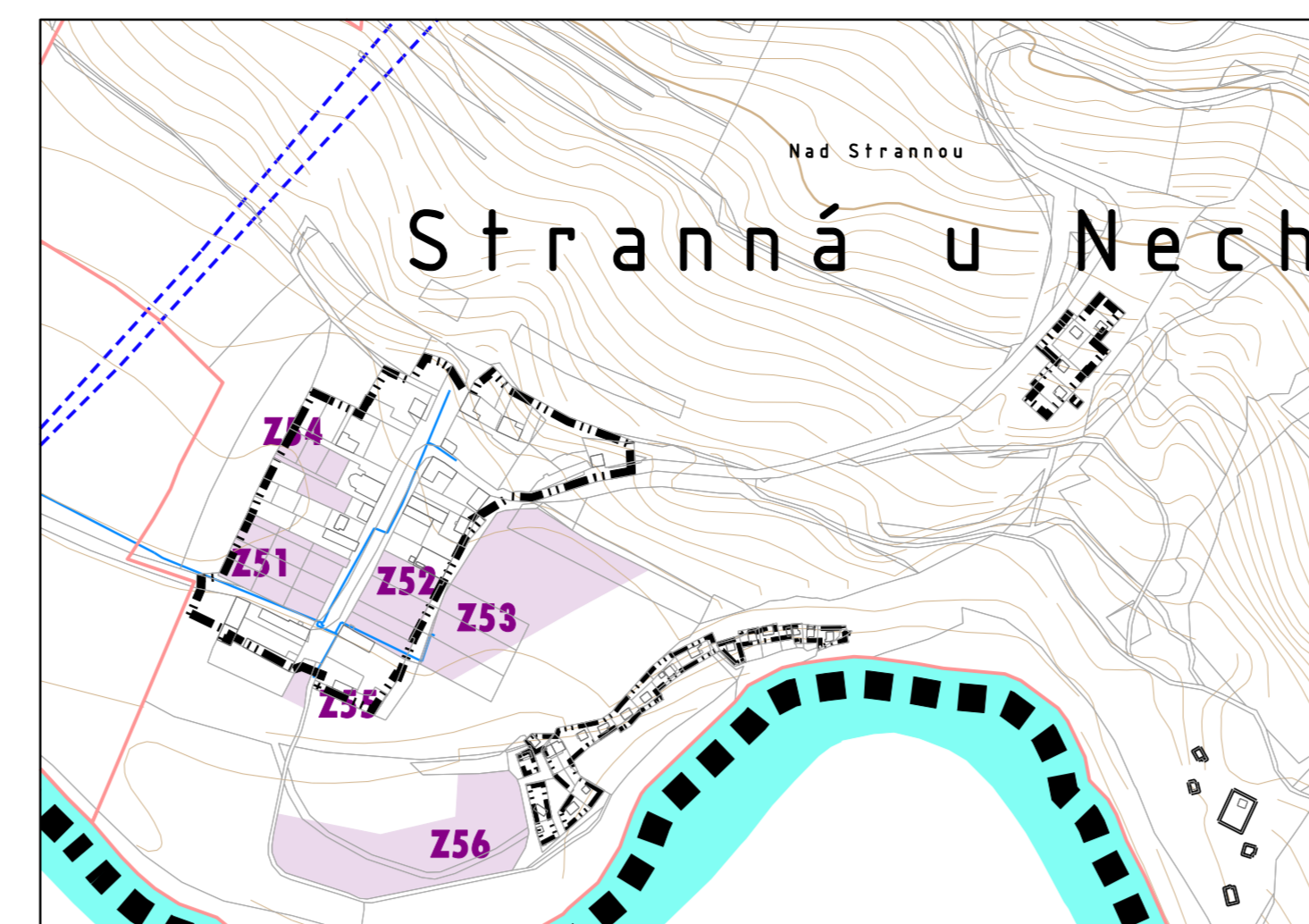
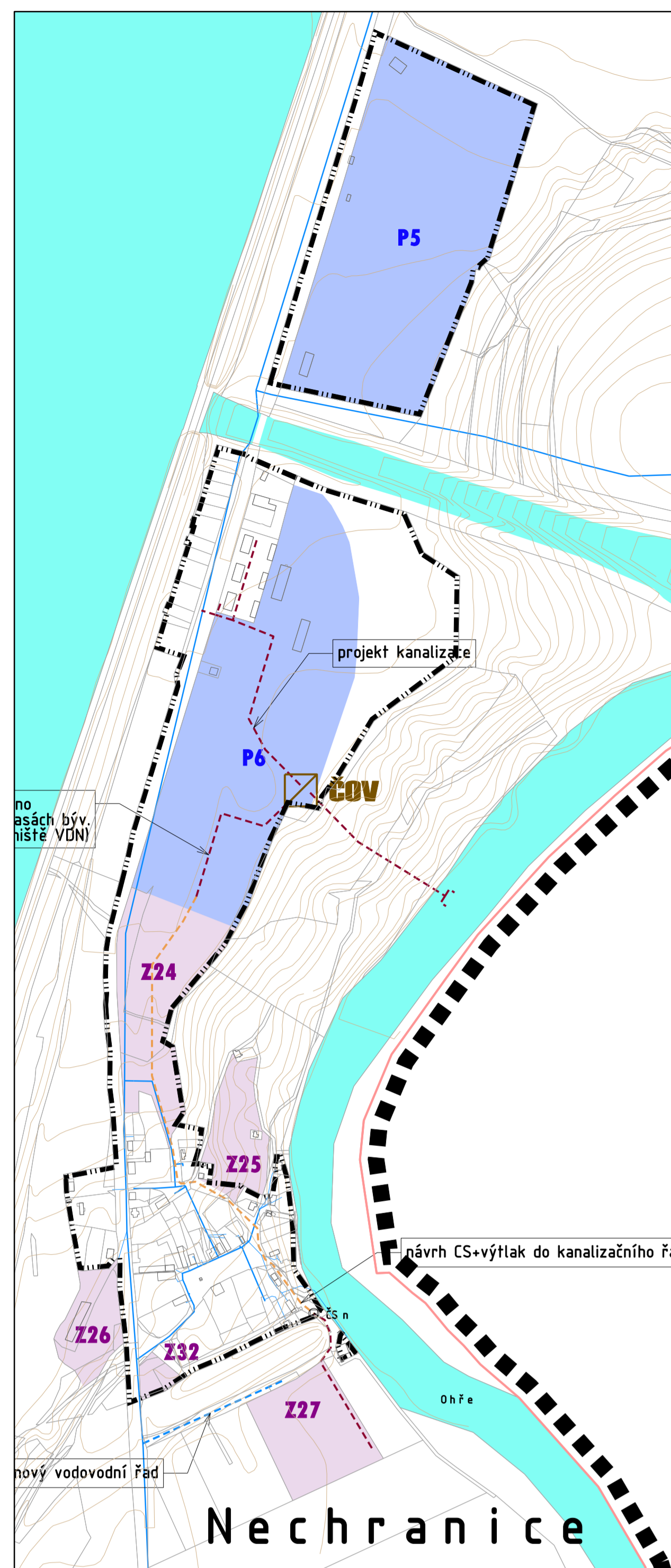
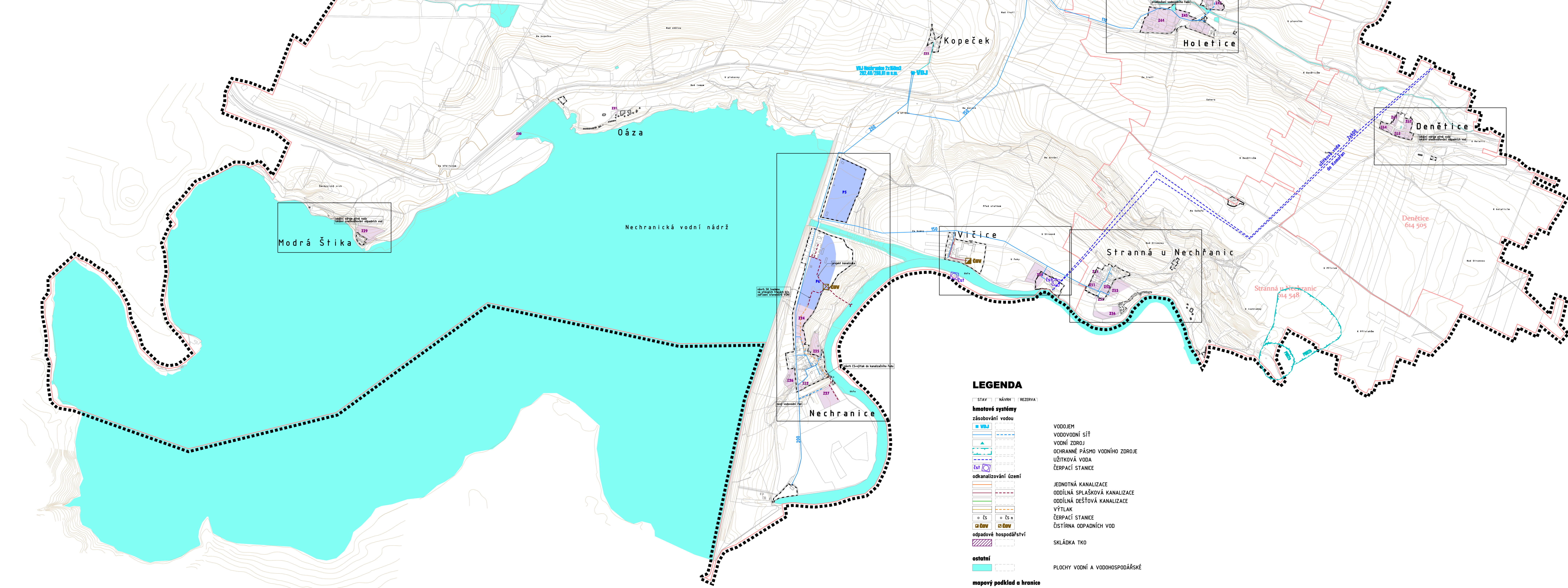


VÝŘEZY LOKALIT
M 1 : 5 000



VÝŘEZY LOKALIT
M 1 : 5 000



SEZNAM ROZVOJOVÝCH PLOCH

ZASTAVITELNÉ PLOCHY

- K.ú. Březno u Chomutova**
- Z1 BŘEZNO - LESNÍ
 - Z2 BŘEZNO - POD LESEM 1
 - Z3 BŘEZNO - POD LESEM 2
 - Z4 BŘEZNO - ŽIŽKOVA
 - Z5 BŘEZNO - BRÁNSKÁ
 - Z6 BŘEZNO - BRÁNSKÁ, ZAHRADY
 - Z7 BŘEZNO - HUSOVA
 - Z8 BŘEZNO - U ŽRACADLA
 - Z9 BŘEZNO - NERUDOVA
 - Z10 BŘEZNO - CHOMUTOVSKÁ
 - Z11 BŘEZNO - POD ZAHRADAMI
 - Z12 BŘEZNO - VÝCHOD
 - Z13 BŘEZNO -
 - Z14 BŘEZNO - U ŽERPAČÍ STANICE
 - Z15 BŘEZNO - U NÁDRŽÍ
 - Z16 BŘEZNO - GEN. SVOBODY
 - Z17 BŘEZNO - U RYBNÍČKU
 - Z18 BŘEZNO - HRŠTĚ ZA ŠKOLOU
 - Z19 BŘEZNO - ZA FOTBALOVÝM HRŠTĚM
 - Z20 BŘEZNO - U FOTBALOVÉHO HRŠTĚ
 - Z21 BŘEZNO - REGULAČNÍ STANICE
 - Z22 STŘEZOVOVÝ
 - Z23 KOPCEK
 - Z24 NECHRANICE - U HL. CESTY
 - Z25 NECHRANICE - REKREACE ZA NÁM.
 - Z26 NECHRANICE -
 - Z27 NECHRANICE - ZA ŽELEZNIČNÍM NÁŠPEM
 - Z28 VÍČE - LIHŇ
 - Z29 MODRÁ ŠTIKA
 - Z30 PARKOVISTĚ RYBAŘI - ČAŠKOVICKÁ ZÁTOKA
 - Z31 OSADA OÁZA
 - Z32 PARKOVISTĚ NECHRANICE
 - Z33 PARKOVISTĚ KAŠTANOVÁ
 - Z34 PARKOVISTĚ U HRBITOVA
 - Z35 STŘEZOVOVÝ
 - Z36 BŘEZNO - ZÁPAD U ŽDŮ

K.ú. Holetice

- Z41 HOLETICE - ZA VODOU 1
- Z42 HOLETICE - ZA VODOU 2
- Z43 HOLETICE - STARÁ OBEC
- Z44 HOLETICE - BÝV. ZEM. AREÁL
- Z45 HOLETICE -

K.ú. Stranná u Nechranic

- Z51 STRANNÁ - V ZATÁČCE
- Z52 STRANNÁ -
- Z53 STRANNÁ - REKREACE VÝCHOD
- Z54 STRANNÁ - ZA KOSTELEM
- Z55 STRANNÁ - PARKOVISTĚ
- Z56 STRANNÁ - REKREACE U OHŘE

K.ú. Denětice

- Z61 DENĚTICE - SEVER 1
- Z62 DENĚTICE - SEVER 2
- Z63 DENĚTICE - JIH
- Z64 DENĚTICE - JIH

PLOCHY PŘESTAVEB

- P1 BŘEZNO - ŠTEFÁNKOVA
- P2 BŘEZNO - POD ZAHRADAMI
- P3 BŘEZNO - U REGULAČNÍ STANICE
- P4 STŘEZOVOVÝ - ŽEMĚLOVSKÝ AREÁL
- P5 NECHRANICE - MAD PŘEPÁDEM
- P6 NECHRANICE - ZAŘÍZENÍ STAVENIŠTĚ
- P7 BŘEZNO - MAD HRBITOVEM

REZERVY

- K.ú. Březno u Chomutova**
- R1 BŘEZNO - VÝCHOD, REZERVA

LEGENDA

- STAV NÁVRH REZERVA
- hmotové systémy**
- zásobování vodou
- VODOV. JH
- VODOVODNÍ SÍŤ
- VODNÍ ZDROJ
- OCHRANNÉ PÁSMO VODNÍHO ZDROJE
- UŽITKOVÁ VODA
- ŽERPAČÍ STANICE
- odkanalizační území
- JEDNOTNÁ KANALIZACE
- ODDĚLNÁ SPLAŠKOVÁ KANALIZACE
- ODDĚLNÁ DEŠŤOVÁ KANALIZACE
- VÝTLAK
- ŽERPAČÍ STANICE
- ČIŠŤIČNA ODPADNÍCH VOD
- odpadové hospodářství
- SKLÁDKA TRN
- ostatní
- PLOCHY VODNÍ A VODOHOSPODÁŘSKÉ
- mapový podklad a hranice**
- KATASTRÁLNÍ MAPA
- VRSTEVNICE
- HRANICE KATASTRÁLNÍCH ÚZEMÍ
- HRANICE ŘEŠENÉHO ÚZEMÍ
- ZASTAVITELNÉ ÚZEMÍ - K 10/2010
- ZASTAVITELNÉ PLOCHY
- PŘESTAVBOVÉ PLOCHY

BŘEZNO
ÚZEMNÍ PLÁN

OBDOBÍ: ÚZEMNÍ ÚPRAVA ÚZEMNÍHO PLÁNU
PŘÍPRAVA: ÚPRAVA ÚZEMNÍHO PLÁNU
ZPRACOVATEL: ÚPRAVA ÚZEMNÍHO PLÁNU
VYPRACOVATEL: ÚPRAVA ÚZEMNÍHO PLÁNU
AUTOR: ÚPRAVA ÚZEMNÍHO PLÁNU

NÁVRH PRO VEŘEJNÉ PROJEDNÁNÍ

KONCEPCE TI
hmotové systémy

DOC. ING. ARCH. IVAN KAPLAN
MGR. KATEŘINA JELÍNKOVÁ

1 : 10 000