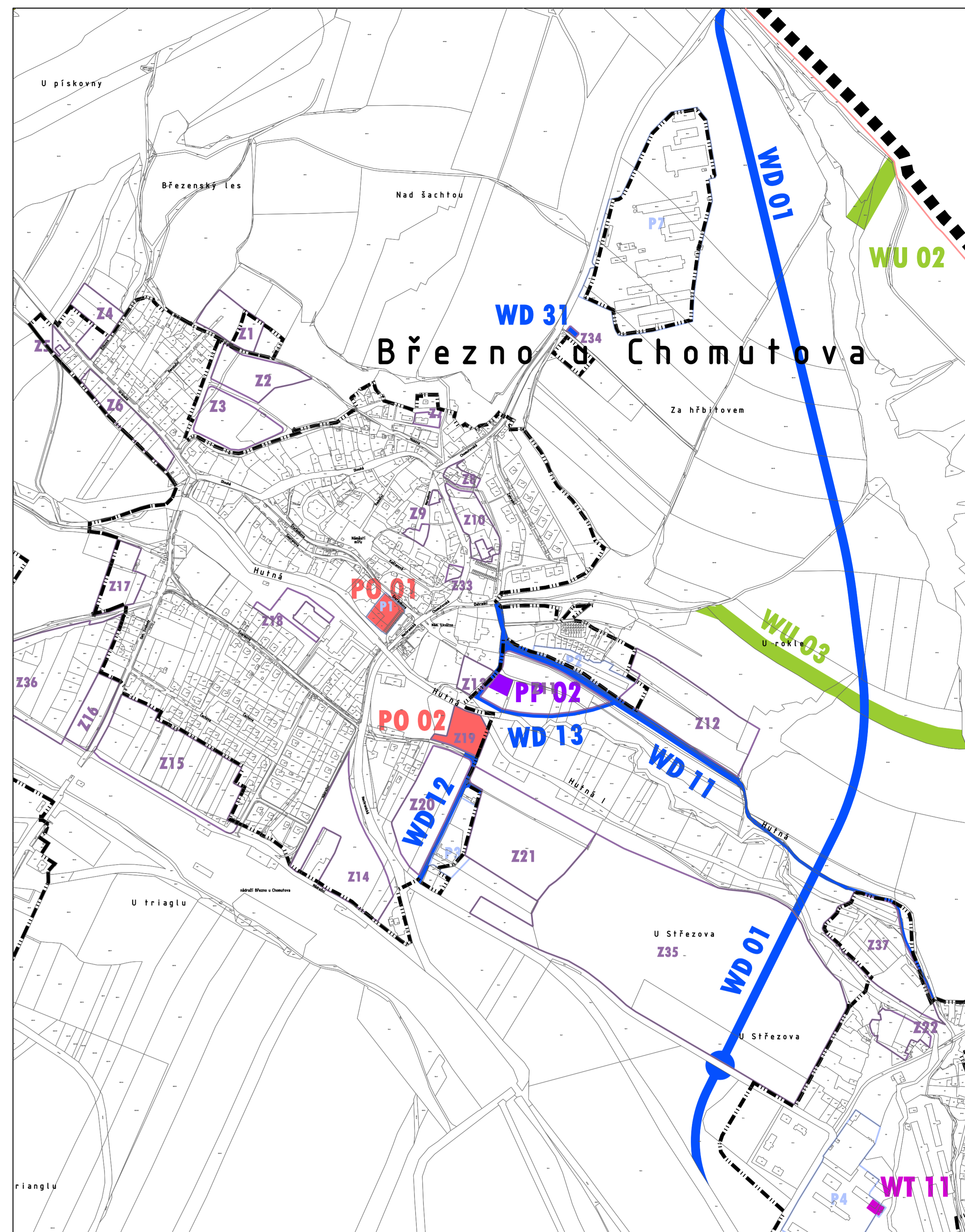
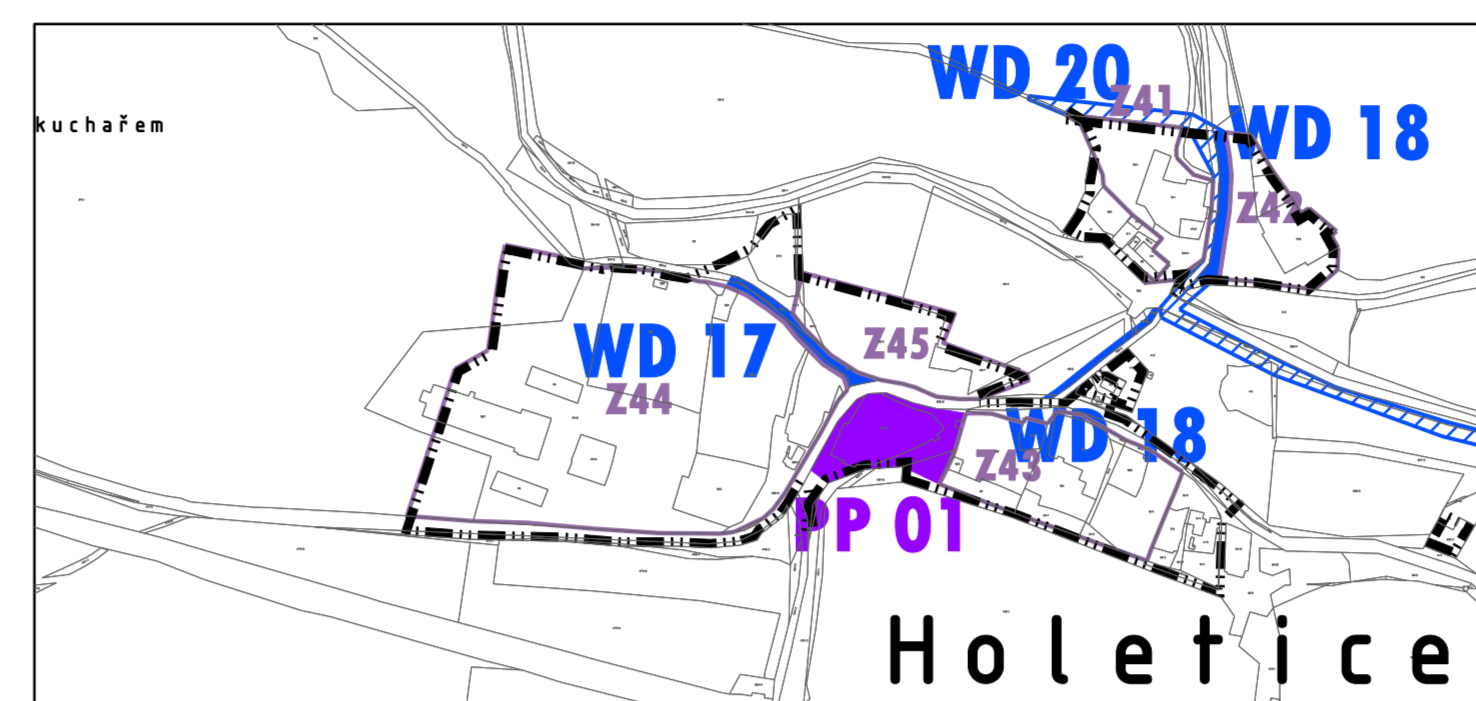
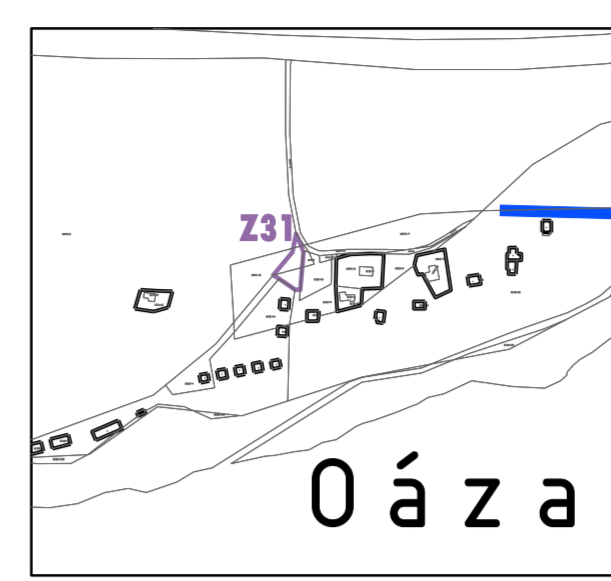
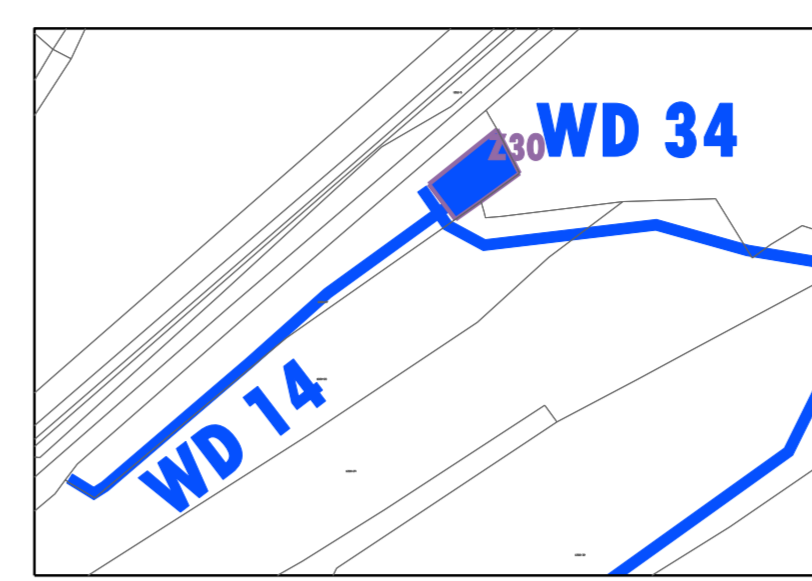
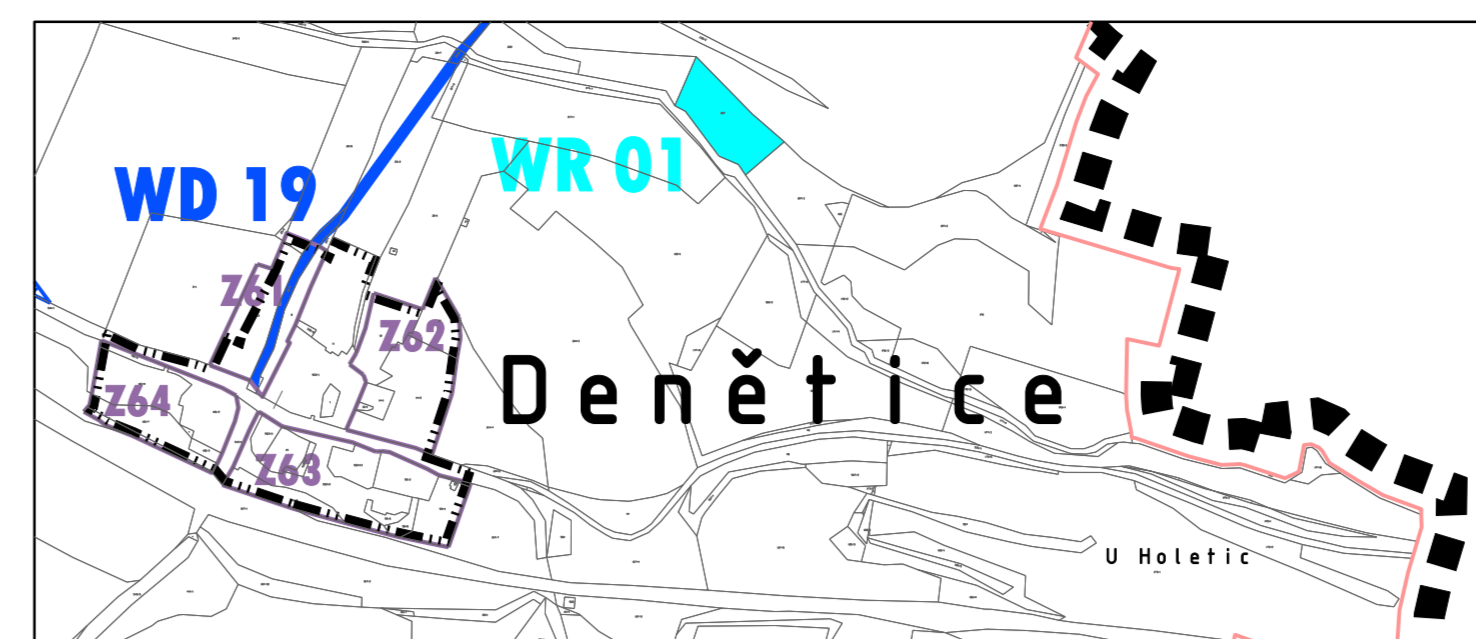
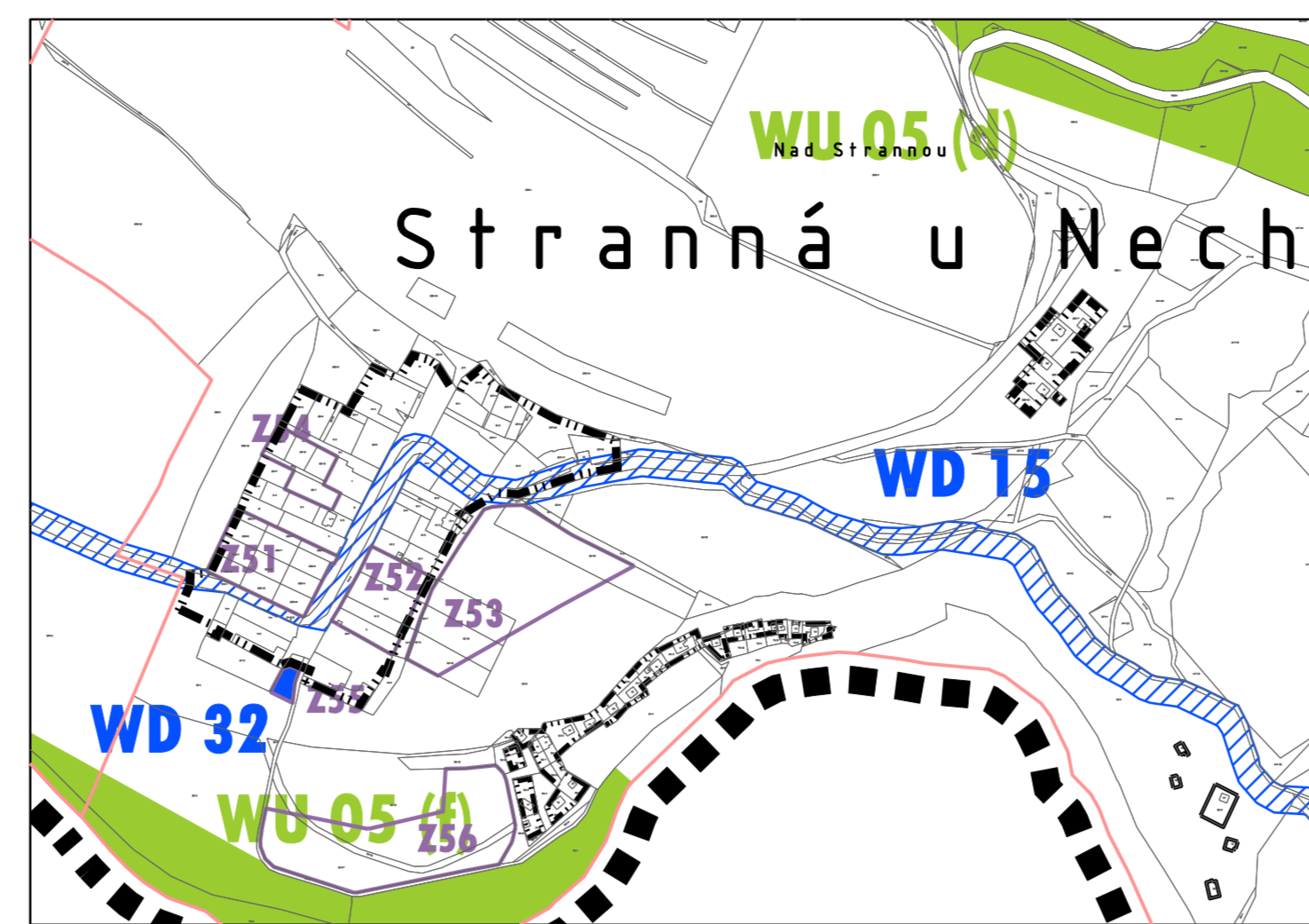
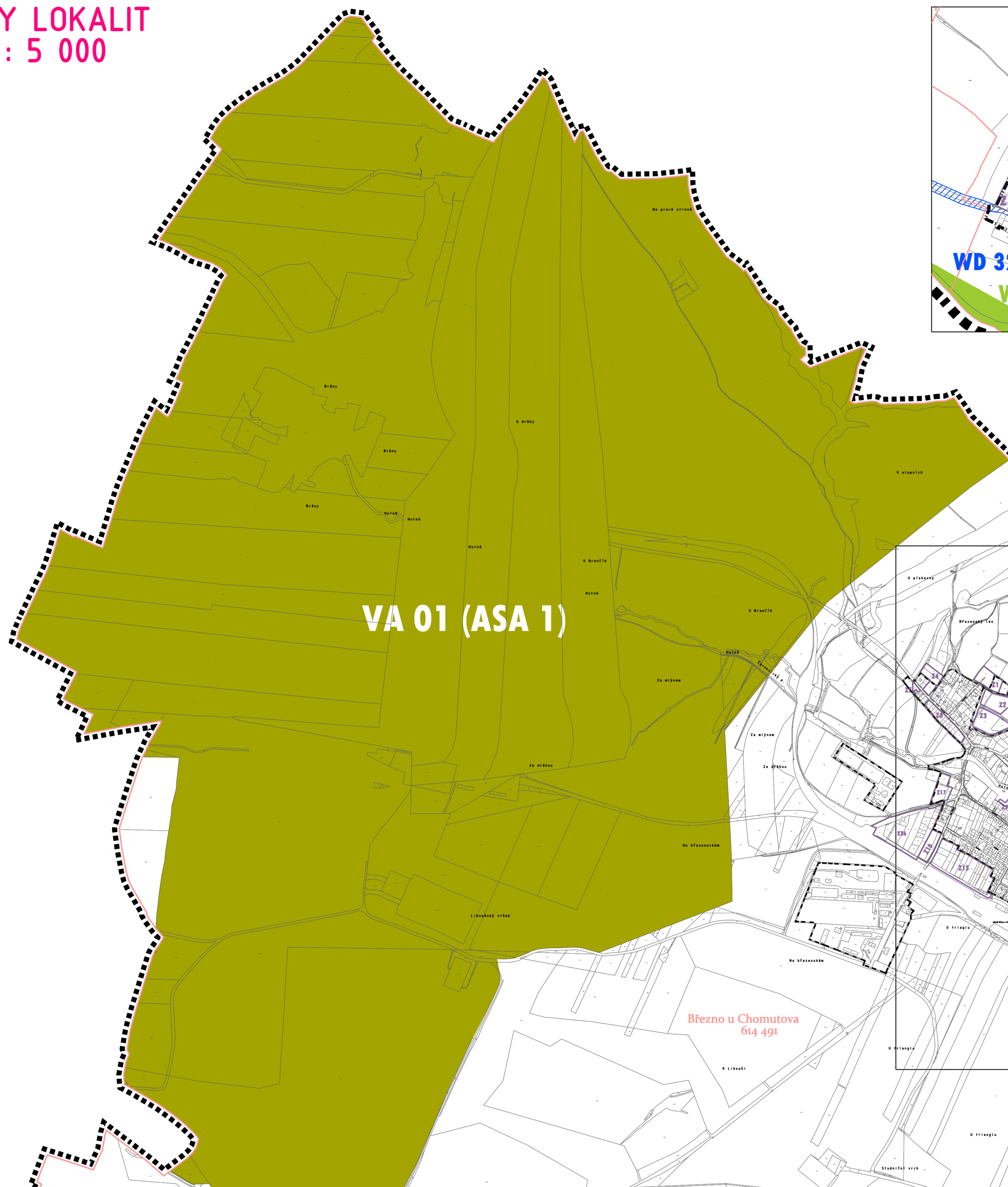


## VÝŘEZY LOKALIT M 1 : 5 000



## VÝŘEZY LOKALIT M 1 : 5 000

Výběžné prospěšné stavby a opatření s možností vyústění (nebo uplatnění předkupního práva)	
WD 11	Březno u Ch. - dopravní komunikace v mostě k lokalitě Březno-východ (Z11-Z12)
WD 12	Březno u Ch. - dopravní komunikace Březno-Stránov
WD 13	Březno u Ch. - dopravní komunikace k lokalitě P3, Z20, Z21 (Březno u Stránovské)
WD 14	Březno u Ch. - dopravní komunikace k lokalitě Z21
WD 15	Březno u Ch. - dopravní komunikace k lokalitě Z26, Z27, Z28 (Březno u Stránovské)
WD 16	Březno u Ch. - dopravní komunikace k lokalitě Z24
WD 17	Holetice - dopravní komunikace k lokalitě Z24
WD 18	Holetice - dopravní komunikace k lokalitě Z24
WD 19	Denětice - dopravní komunikace k lokalitě Z24
WD 20	Holetice - dopravní komunikace k lokalitě Z24
WD 21	Holetice - dopravní komunikace k lokalitě Z24
WD 22	Holetice - dopravní komunikace k lokalitě Z24
WD 23	Březno u Ch. - dopravní komunikace k lokalitě Z24
WD 24	Březno u Ch. - dopravní komunikace k lokalitě Z24

Výběžné prospěšné stavby a opatření s uplatněním předkupního práva	
WD 11	Březno u Ch. - dopravní komunikace v mostě k lokalitě Březno-východ (Z11-Z12)
WD 12	Březno u Ch. - dopravní komunikace Březno-Stránov
WD 13	Březno u Ch. - dopravní komunikace k lokalitě P3, Z20, Z21 (Březno u Stránovské)
WD 14	Březno u Ch. - dopravní komunikace k lokalitě Z21
WD 15	Březno u Ch. - dopravní komunikace k lokalitě Z26, Z27, Z28 (Březno u Stránovské)
WD 16	Březno u Ch. - dopravní komunikace k lokalitě Z24
WD 17	Holetice - dopravní komunikace k lokalitě Z24
WD 18	Holetice - dopravní komunikace k lokalitě Z24
WD 19	Denětice - dopravní komunikace k lokalitě Z24
WD 20	Holetice - dopravní komunikace k lokalitě Z24
WD 21	Holetice - dopravní komunikace k lokalitě Z24
WD 22	Holetice - dopravní komunikace k lokalitě Z24
WD 23	Březno u Ch. - dopravní komunikace k lokalitě Z24
WD 24	Březno u Ch. - dopravní komunikace k lokalitě Z24

Výběžné prospěšné stavby a opatření s uplatněním předkupního práva	
WD 11	Březno u Ch. - dopravní komunikace v mostě k lokalitě Březno-východ (Z11-Z12)
WD 12	Březno u Ch. - dopravní komunikace Březno-Stránov
WD 13	Březno u Ch. - dopravní komunikace k lokalitě P3, Z20, Z21 (Březno u Stránovské)
WD 14	Březno u Ch. - dopravní komunikace k lokalitě Z21
WD 15	Březno u Ch. - dopravní komunikace k lokalitě Z26, Z27, Z28 (Březno u Stránovské)
WD 16	Březno u Ch. - dopravní komunikace k lokalitě Z24
WD 17	Holetice - dopravní komunikace k lokalitě Z24
WD 18	Holetice - dopravní komunikace k lokalitě Z24
WD 19	Denětice - dopravní komunikace k lokalitě Z24
WD 20	Holetice - dopravní komunikace k lokalitě Z24
WD 21	Holetice - dopravní komunikace k lokalitě Z24
WD 22	Holetice - dopravní komunikace k lokalitě Z24
WD 23	Březno u Ch. - dopravní komunikace k lokalitě Z24
WD 24	Březno u Ch. - dopravní komunikace k lokalitě Z24

### LEGENDA

- STAV / NÁVRH**
- výběžné prospěšné stavby a opatření**
- WD - dopravní infrastruktura (plocha, koridor)
- WT - technická infrastruktura
- WU - záložení privátů úseč
- WR - opatření ke zvýšení retenčních schopností území
- VA - plochy asanace
- plochy a koridory pouze s možností uplatnění předkupního práva**
- PO - občanské vybavení - veřejná infrastruktura
- PP - veřejná prostranství
- mapový podklad a hranice**
- KATASTRÁLNÍ MAPA
- HRANICE KATASTRÁLNÍCH ÚZEMÍ
- HRANICE ŘEŠENÉHO ÚZEMÍ
- ZASTAVĚNÉ ÚZEMÍ - K 10/2010
- ZASTAVITELNÉ PLOCHY
- PŘESTAVOVÉ PLOCHY

### SEZNAM ROZVOJOVÝCH PLOCH

- ZASTAVITELNÉ PLOCHY**
- k.ú. Březno u Chomutova**
- Z1 BŘEZNO - LESNÍ
  - Z2 BŘEZNO - POD LESEM 1
  - Z3 BŘEZNO - POD LESEM 2
  - Z4 BŘEZNO - ŽIŽKOVA
  - Z5 BŘEZNO - BRANSKÁ
  - Z6 BŘEZNO - BRANSKÁ, ZAHRADY
  - Z7 BŘEZNO - HOSOVA
  - Z8 BŘEZNO - U ŽRČADLA
  - Z9 BŘEZNO - NERUDOVA
  - Z10 BŘEZNO - CHOMUTOVSKÁ
  - Z11 BŘEZNO - POD ZAHRADAMI
  - Z12 BŘEZNO - VÝCHOD
  - Z13 BŘEZNO - U TERČÁK STANICE
  - Z14 BŘEZNO - U NÁDRAŽÍ
  - Z15 BŘEZNO - GEN. SVOBODY
  - Z16 BŘEZNO - U RYBNÍČKU
  - Z17 BŘEZNO - HRŠTĚ ZA ŠKOLOU
  - Z18 BŘEZNO - ZA FOTBALOVÝM HRŠTĚM
  - Z19 BŘEZNO - U FOTBALOVÉHO HRŠTĚ
  - Z20 BŘEZNO - REGULAČNÍ STANICE
  - Z21 BŘEZNO - REGULAČNÍ STANICE
  - Z22 STŘEŽOV
  - Z23 KOPĚČEK
  - Z24 NECHRANICE - U HL. CESTY
  - Z25 NECHRANICE - REKREACE ZA NÁH.
  - Z26 NECHRANICE - ZA ŽELEZNIČNÍM NÁSPĚM
  - Z27 VĚČE - LÍNEK
  - Z28 MODRÁ ŠTIKA
  - Z29 PARKOVISTĚ RYBÁŘI - ČACHOVICKÁ ZÁTOKA
  - Z30 OSADA OÁZA
  - Z31 PARKOVISTĚ NECHRANICE
  - Z32 PARKOVISTĚ KAŠTANOVÁ
  - Z33 PARKOVISTĚ U HRBITOVA
  - Z34 STRĚŽOV
  - Z35 BŘEZNO - ZÁPAD U ČOV
- k.ú. Holetice**
- Z41 HOLETICE - ZA VODOU 1
  - Z42 HOLETICE - ZA VODOU 2
  - Z43 HOLETICE - STARÁ OBEC
  - Z44 HOLETICE - BÝV. ŽEH. ARÉÁL
  - Z45 HOLETICE -
- k.ú. Stranná u Nechanic**
- Z51 STRANNÁ - V ZATÁČE
  - Z52 STRANNÁ - REKREACE VÝCHOD
  - Z53 STRANNÁ - ZA ŽELEZNIČNÍM NÁSPĚM
  - Z54 STRANNÁ - ZA KOSTELEM
  - Z55 STRANNÁ - PARKOVISTĚ
  - Z56 STRANNÁ - REKREACE U OHŘE
- k.ú. Denětice**
- Z61 DENĚTICE - SEVER 1
  - Z62 DENĚTICE - SEVER 2
  - Z63 DENĚTICE - JH
  - Z64 DENĚTICE - JH
- PLOCHY PŘESTAVĚV**
- P1 BŘEZNO - ŠTEFÁNKOVA
  - P2 BŘEZNO - POD ZAHRADAMI
  - P3 BŘEZNO - U REGULAČNÍ STANICE
  - P4 STRĚŽOV - ŽEHLEČSKÝ ARÉÁL
  - P5 NECHRANICE - NAD PŘEPÁDEM
  - P6 NECHRANICE - ZAŘÍZENÍ STAVĚNÉ
  - P7 BŘEZNO - NAD HRBITOVEM
- REZERVY**
- k.ú. Březno u Chomutova**
- R1 BŘEZNO - VÝCHOD, REZERVA

**BŘEZNO**  
ÚZEMNÍ PLÁN

SEZNAM PŘÍLOH:  
1. ÚZEMNÍ PLÁN  
2. VÝKRES VEŘEJNÉHO PROJEKOVÁNÍ  
3. VÝKRES VEŘEJNÉHO PROJEKOVÁNÍ  
4. VÝKRES VEŘEJNÉHO PROJEKOVÁNÍ  
5. VÝKRES VEŘEJNÉHO PROJEKOVÁNÍ  
6. VÝKRES VEŘEJNÉHO PROJEKOVÁNÍ  
7. VÝKRES VEŘEJNÉHO PROJEKOVÁNÍ  
8. VÝKRES VEŘEJNÉHO PROJEKOVÁNÍ

**VÝKRES VEŘEJNÉHO PROJEKOVÁNÍ**  
VPS, opatření a asanací

DOC. ING. ARCH. JIŘÍ KAPLAN  
MGR. KATEŘINA JELÍNKOVÁ

1 : 5 000  
11. 11. 2010