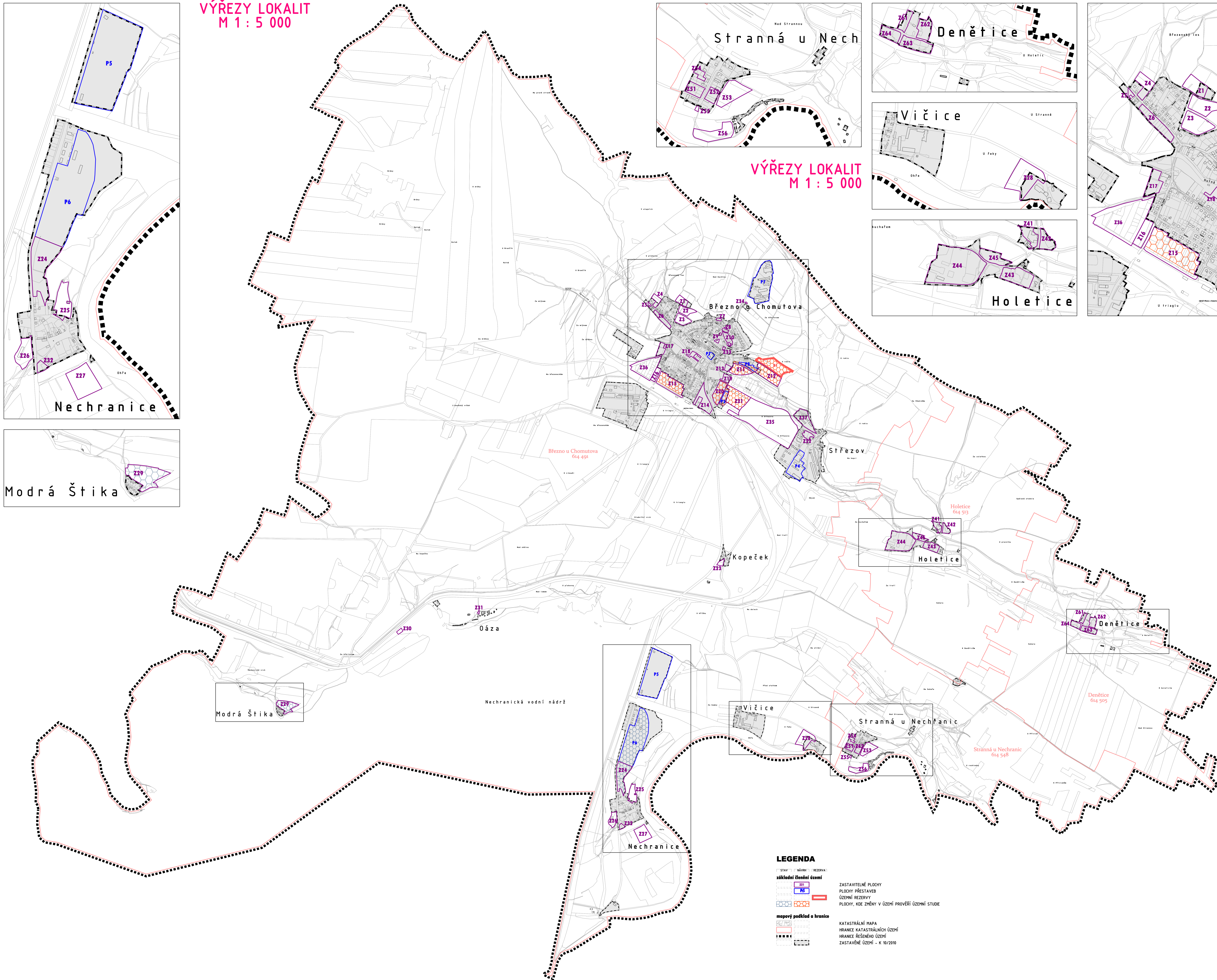
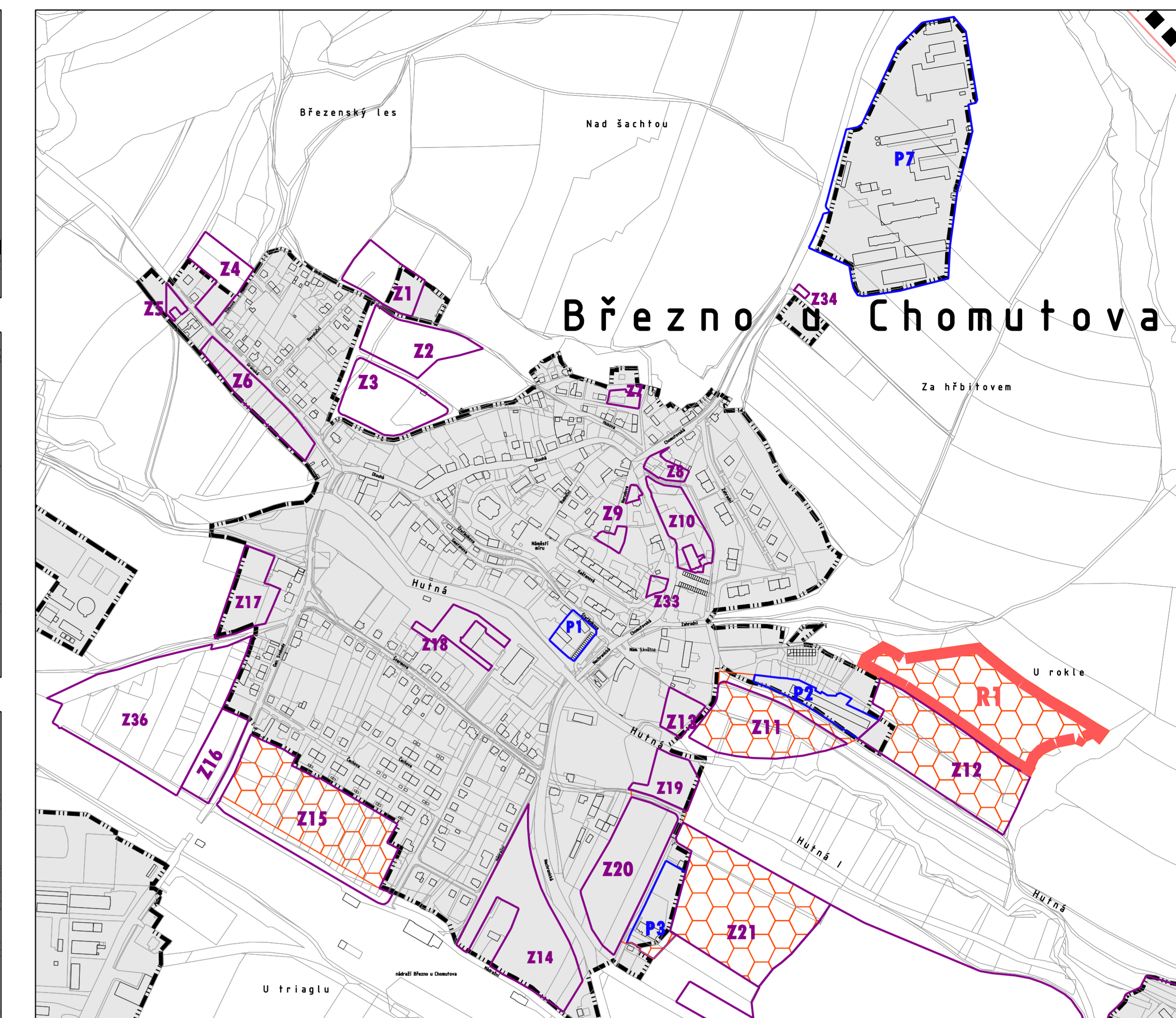
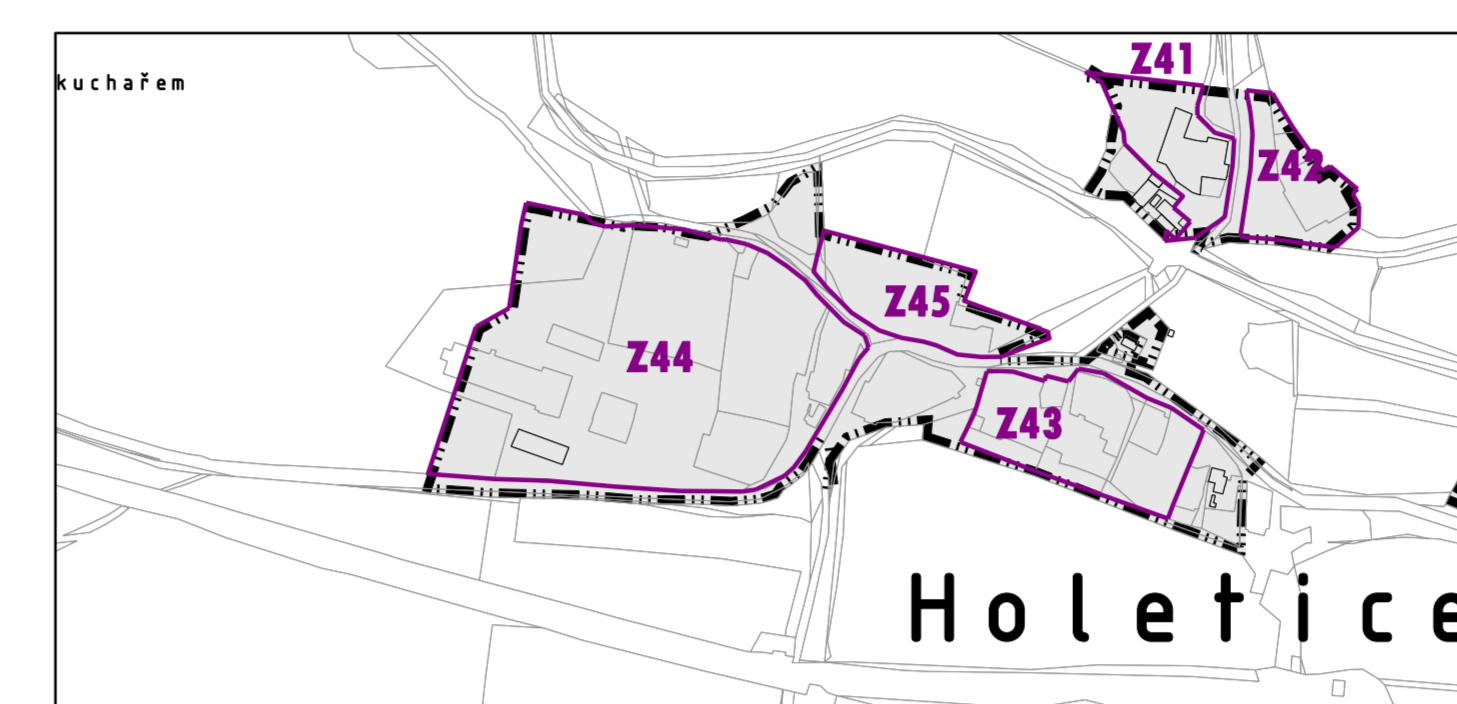
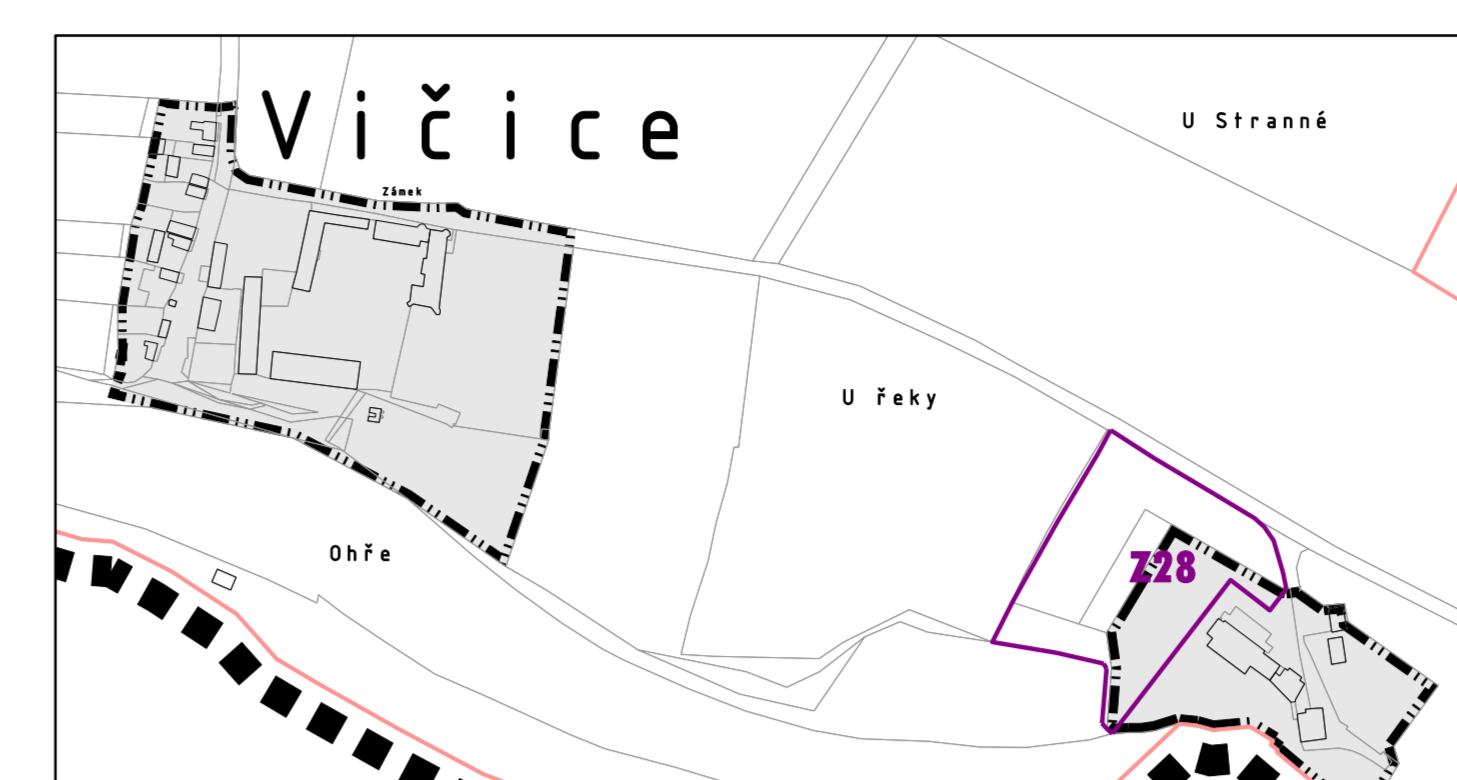
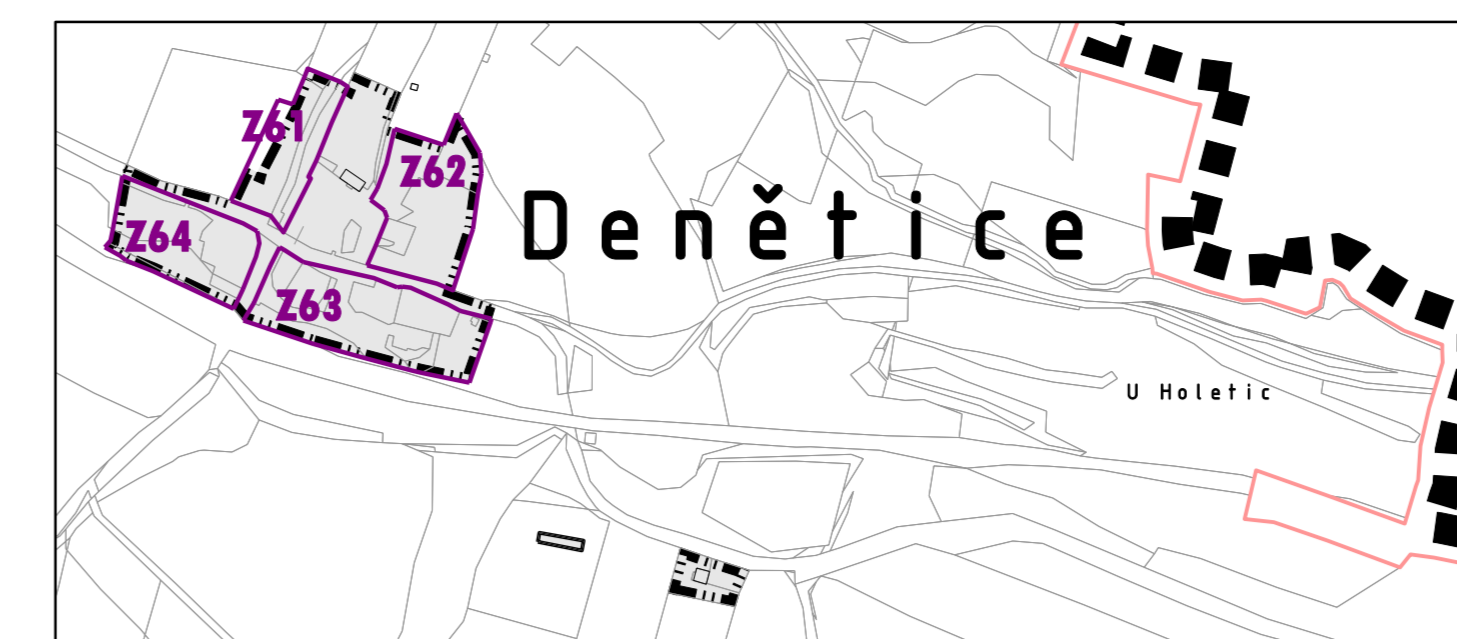
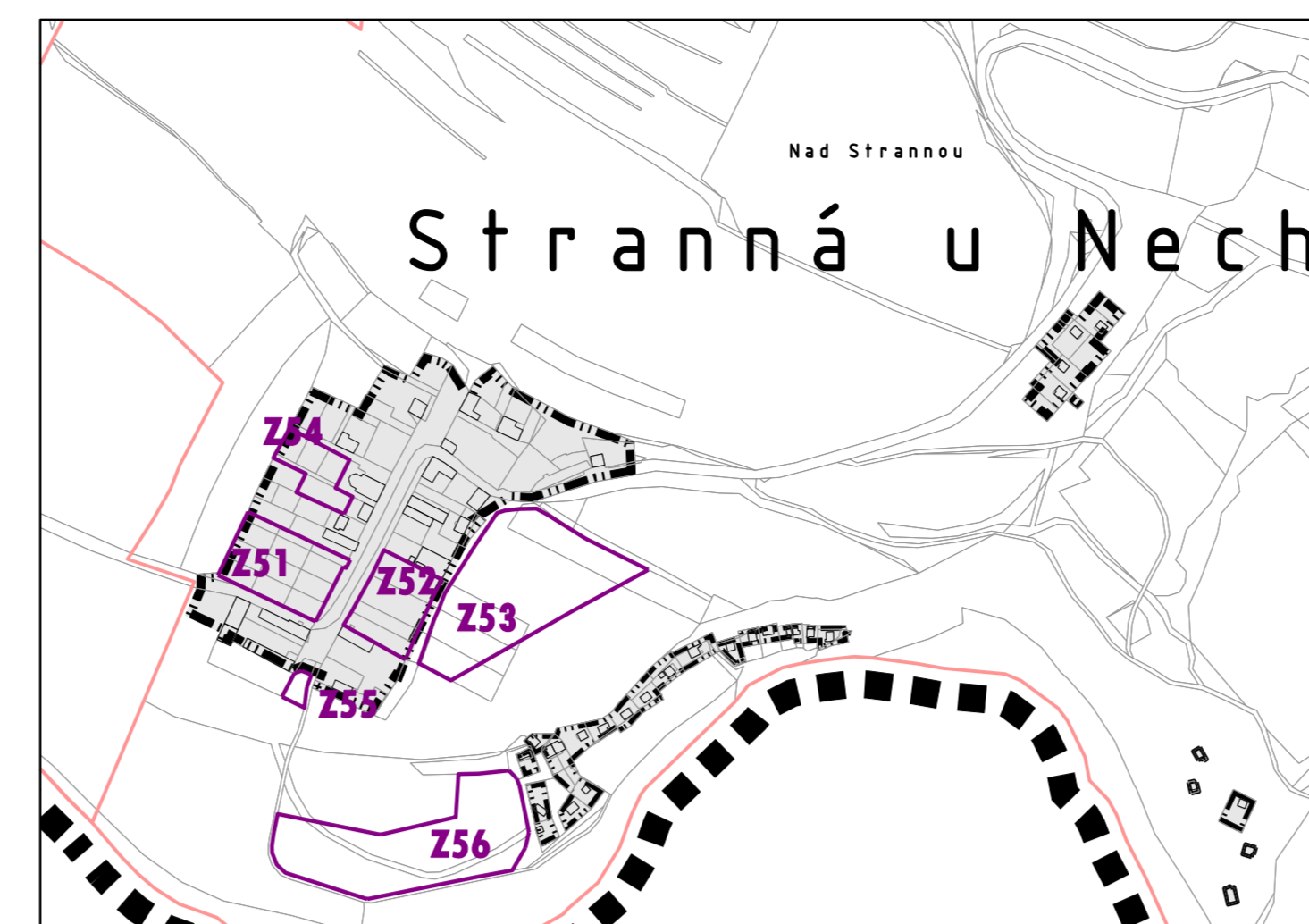
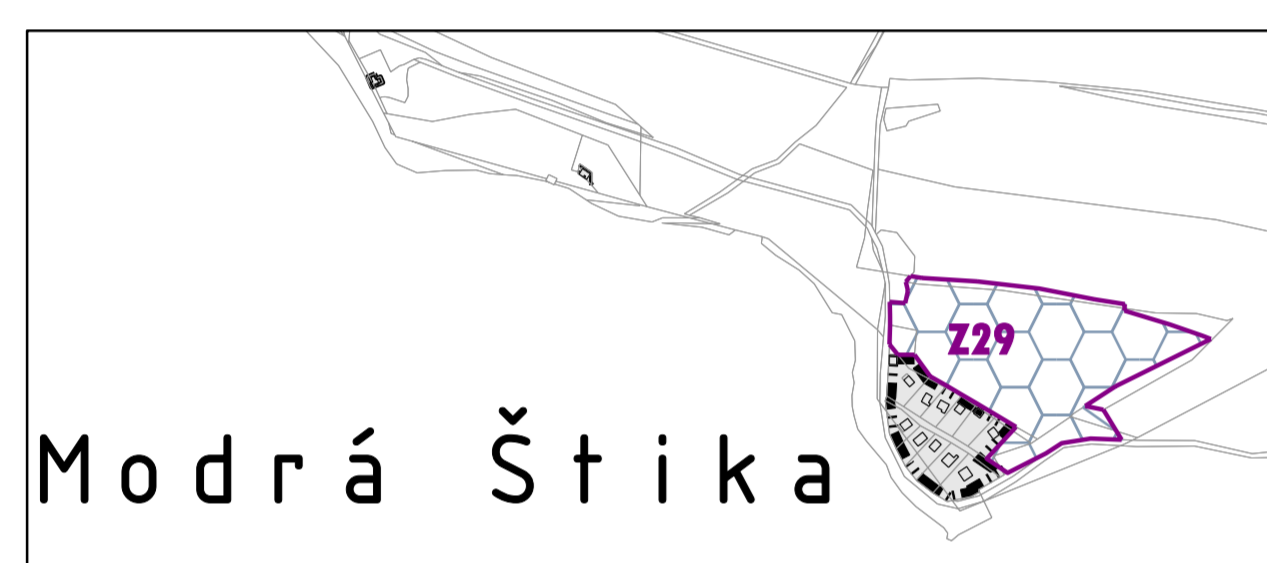
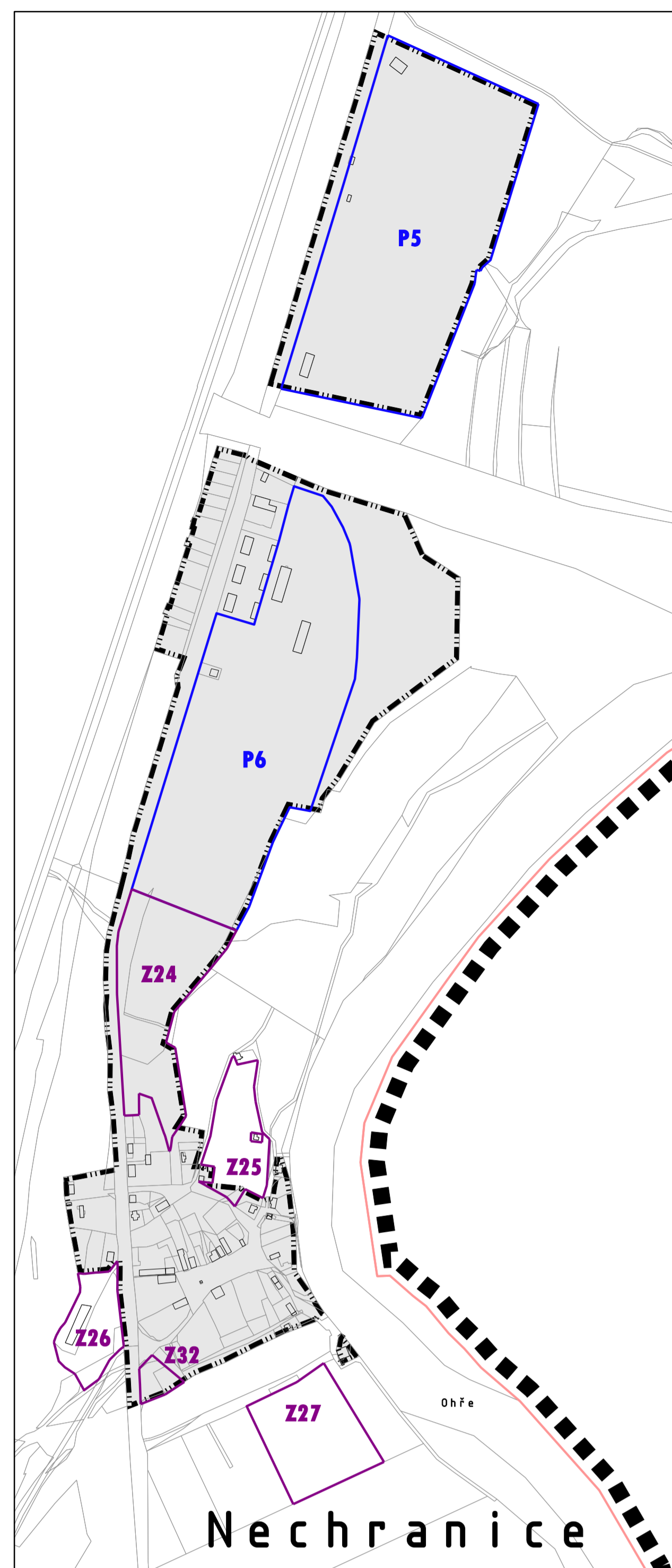


VÝŘEZY LOKALIT
M 1 : 5 000



VÝŘEZY LOKALIT
M 1 : 5 000

SEZNAM ROZVOJOVÝCH PLOCH

ZASTAVITELNÉ PLOCHY

K.ú. Březno u Chomutova

- Z1 BŘEZO - LEŠNÍ
- Z2 BŘEZO - POD LESEM 1
- Z3 BŘEZO - POD LESEM 2
- Z4 BŘEZO - ŽIŽKOVA
- Z5 BŘEZO - BRÁNSKÁ
- Z6 BŘEZO - BRÁNSKÁ, ZAHRADY
- Z7 BŘEZO - HUSOVA
- Z8 BŘEZO - U ŽRACADLA
- Z9 BŘEZO - NERUDOVA
- Z10 BŘEZO - CHOMUTOVSKÁ
- Z11 BŘEZO - POD ZAHRADAMI
- Z12 BŘEZO - VÝCHOD
- Z13 BŘEZO -
- Z14 BŘEZO - U ŽERPAČÍ STANICE
- Z15 BŘEZO - U NÁDRŽÍ
- Z16 BŘEZO - GEN. SVOBODY
- Z17 BŘEZO - U RYBNÍČKU
- Z18 BŘEZO - HRŠTĚ ZA ŠKOLOU
- Z19 BŘEZO - ZA FOTBALOVÝM HRŠTĚM
- Z20 BŘEZO - U FOTBALOVÉHO HRŠTĚ
- Z21 BŘEZO - REGULÁČNÍ STANICE
- Z22 STŘEZOV
- Z23 KOPEČEK
- Z24 NECHRANICE - U HL. CESTY
- Z25 NECHRANICE - REKREACE ZA NÁM.
- Z26 NECHRANICE -
- Z27 NECHRANICE - ZA ŽELEZNIČNÍM NÁSPĚM
- Z28 VÍČE - LIHEŇ
- Z29 MODRÁ ŠTÍKA
- Z30 PARKOVIŠTĚ RYBÁŘI - ĚACHOVICKÁ ZÁTOKA
- Z31 OSADA OÁZA
- Z32 PARKOVIŠTĚ NECHRANICE
- Z33 PARKOVIŠTĚ KAŠTANOVÁ
- Z34 PARKOVIŠTĚ U HRBITOVA
- Z35 STŘEZOV -
- Z36 BŘEZO - ZÁPAD U ŽDŮ

K.ú. Holetice

- Z41 HOLETICE - ZA VODOU 1
- Z42 HOLETICE - ZA VODOU 2
- Z43 HOLETICE - STARÁ OBEC
- Z44 HOLETICE - BÝV. ZEM. AREÁL
- Z45 HOLETICE -

K.ú. Straná u Nechranic

- Z51 STRANÁ - V ZATÁČCE
- Z52 STRANÁ -
- Z53 STRANÁ - REKREACE VÝCHOD
- Z54 STRANÁ - ZA KOSTELEM
- Z55 STRANÁ - PARKOVIŠTĚ
- Z56 STRANÁ - REKREACE U OHŘE

K.ú. Denětice

- Z61 DENĚTICE - SEVER 1
- Z62 DENĚTICE - SEVER 2
- Z63 DENĚTICE - JIH
- Z64 DENĚTICE - JIH

PLOCHY PŘESTAVB

- P1 BŘEZO - ŠTEFÁNKOVA
- P2 BŘEZO - POD ZAHRADAMI
- P3 BŘEZO - U REGULÁČNÍ STANICE
- P4 STŘEZOV - ŽEMĚLSKÝ AREÁL
- P5 NECHRANICE - NAD PŘEPADĚM
- P6 NECHRANICE - ZAŘÍZENÍ STAVENIŠTĚ
- P7 BŘEZO - NAD HRBITOVEM

REZERVY

K.ú. Březno u Chomutova

- R1 BŘEZO - VÝCHOD, REZERVA

LEGENDA

- STAV | NÁVRH | REZERVA
- základní členění území
- ZASTAVITELNÉ PLOCHY
- PLOCHY PŘESTAVB
- ÚZEMNÍ REZERVY
- PLOCHY, KDE ZMĚNY V ÚZEMÍ PROVĚŘÍ ÚZEMNÍ STUDIE
- mapový podklad a hranice
- KATASTRÁLNÍ MAPA
- HRANICE KATASTRÁLNÍHO ÚZEMÍ
- HRANICE ŘEŠENÉHO ÚZEMÍ
- ZASTAVĚNÉ ÚZEMÍ - K 10/2010

BŘEZO
ÚZEMNÍ PLÁN

OBDOBÍ: 08.04.2013 - 08.04.2013
 POŘIZOVATEL: GRUPA ČERNÝ
 ZPRACOVATEL: GRUPA ČERNÝ
 ÚZ. AREÁL: ÚZ. KAPLAN
 VYPRACOVÁNÍ: 20.11.2013, 1.12.13
 AUTOR: KAPLAN, ŽELNHOVA

NÁVRH PRO VEŘEJNÉ PROJEDNÁNÍ

ZÁKLADNÍ ČLENĚNÍ ÚZEMÍ

DOC. ING. AROUS VIKAR KAPLAN
 ING. KATEŘINA ŽELNHOVA

1 : 5 000

1